

**Протокол заседания  
общественной муниципальной Комиссии Гаврилово-Посадского  
городского поселения по вопросам реализации муниципальных  
программ по формированию современной городской среды  
(далее – Комиссия)**

от 30.01.2018

Администрация Гаврилово-  
Посадского муниципального района

Присутствовали (из состава Комиссии 7 человек из 8):

**Председатель комиссии:**

Тензок Владимир  
Эдкарьевич - заместитель главы администрации Гаврилово-  
Посадского муниципального района

**Заместитель председа-  
теля комиссии:**

Лазарев Дмитрий  
Владимирович - начальник Управления муниципального хо-  
зяйства администрации Гаврилово-  
Посадского муниципального района (далее –  
УМХ Администрации)

**Секретарь комиссии:**

Ткачева Ирина  
Витальевна - главный специалист отдела благоустройства  
УМХ Администрации

**Члены комиссии**

Божуков Николай  
Александрович - главный редактор БУ Ивановской области  
«Редакция газеты «Сельская правда»,  
председатель общественного Совета при ад-  
министрации Гаврилово-Посадского муни-  
ципального района

Запругалов  
Владимир Витальевич - МКУДО ДФООЦ «Детский физкультурно-  
оздоровительный образовательный центр  
Гаврилово-Посадского муниципального  
района», педагог дополнительного образо-  
вания

Илиев  
Хасан Абукарович - индивидуальный предприниматель

Осипова  
Юлия Александровна - заместитель директора по учебно-  
воспитательной работе, учитель химии  
МБОУ «Гаврилово-Посадская средняя об-  
щеобразовательная школа №2

Заинтересованные лица от МКД, граждане не присутствовали.

Место проведения: г. Гаврилов Посад, ул. Пионерская, д. 8, здание УМХ Администрации.

### **Повестка заседания Комиссии**

1. О проведении творческого конкурса по разработке дизайн-макетов общественных территорий.
2. Предложение Комиссии по Перечню общественных территорий для подготовки к рейтинговому голосованию.

Слушали: по 1-ому вопросу повестки заседания Ткачева И.В. предложила творческий конкурс по разработке дизайн-макетов общественных территорий провести для горожан, поскольку в городе нет профессиональных проектировщиков. Конкурсные макеты рассматривать в качестве технического задания для профессиональных проектировщиков. В настоящее время администрация занимается определением проектных мастерских г. Иваново, которые смогут в сжатые сроки сделать дизайн-макеты для всех общественных территорий, подлежащих общественному обсуждению.

По второму вопросу Лазарев Д.В. обратил внимание на то, что в соответствии с постановлением администрации Гаврилово-Посадского муниципального района от 25.01.2018 № 34-п «О порядке организации и проведения рейтингового голосования по общественным территориям Гаврилово-Посадского городского поселения» в бюллетене для голосования по выбору общественных территорий Перечень общественных территорий размещается в алфавитном порядке и содержит краткое описание территорий в помощь для определения их значимости. В связи с этим необходимо адаптировать Перечень для выполнения этих задач. И предложил для обсуждения вариант адаптированного для голосования Перечня (прилагается).

Участники заседания высказались по повестке обсуждений. Подводя итоги обсуждений, Тензок В.Э. предложил вынести на голосование следующее решение:








1. Объявить в СМИ и на официальном сайте муниципального района творческий конкурс по разработке дизайн-макетов общественных территорий для жителей Гаврилово-Посадского городского поселения.
2. УМХ Администрации обеспечить взаимодействие с профессиональными проектировщиками по направлению им конкурсных макетов в качестве технического задания, а также информирование участников конкурса о результатах рассмотрения их предложений.
3. Утвердить предложенный Перечень общественных территорий, адаптированный для рейтингового голосования по общественным территориям Гаврилово-Посадского городского поселения.

Голосование:

«За»		«Против»		«Воздержались»	
Количество голосов	% от числа проголосовавших	Количество голосов	% от числа проголосовавших	Количество голосов	% от числа проголосовавших
7	100	-	-	-	-

Решение по вопросу повестки заседания Комиссии – принято.

Подписи:

 В.Э. Тензок  
 Д.В. Лазарев  
 И.В. Ткачева  
 Н.А. Божуков  
 В.В. Запругалов  
 Х.А. Илиев  
 Ю.А. Осипова

**Перечень общественных территорий**  
(адаптированный для рейтингового голосования)

№	Наименование общественной территории (в алфавитном порядке)	Краткое описание общественной территории (с учетом целевого назначения и планов благоустройства)
1	Городская площадь (пл. Советская)	Городская площадь – центр города, место проведения наиболее значимых городских и районных событий, а также место отдыха людей. Необходимо качественное асфальтовое покрытие и оформление зоны отдыха по проекту «Сквер с фонтаном».
2	Городской сад (пл. Октябрьская, ул. Дзержинского)	Городской сад – место отдыха людей, место проведения городских праздников, также он должен выполнять и спортивную функцию. В связи с этим здесь необходимо осуществить реконструкцию старых насаждений деревьев, кустарников; устройство прогулочных дорожек, пригодных для спортивного бега и велосипедных трекров; благоустройство мест отдыха, в т.ч. «летнего театра», туалетов, скамеек.
3	Кладбище (200 м северо-западнее г. Гаврилов Посад)	Территория должна быть удобна для посещений: благоустроены проезды, пешеходные дорожки, место сбора мусора.
4	Место купания на берегу р. Ирмес (Суздальское шоссе)	Популярное место купания горожан должно быть устроено как пляж в соответствии с нормами и правилами.
5	Мини-сквер в центре г. Гаврилов Посад со скульптурой геральдического символа Гаврилово - Посадского городского поселения и Гаврилово-Посадского муниципального	Территория находится в центре города, напротив музея, граничит с улицами: пл. Советская, ул. Дзержинского, ул. Р. Люксембург, ул. 3-его Интернационал. Мини-сквер будет местом для отдыха людей с прилегающей стоянкой такси, с центральной скульптурой геральдического, исторического символа города и района – как продолжение краеведческого музея. По границам территории будут созданы удобные пешеходные зоны из брусчатки (со

	района - Владимирского тяжеловоза	стороны ул. Дзержинского и ул. Р. Люксембург – это уже сделано в 2017 г.)
6	Пешеходная зона Суздальского моста	Это пешеходная часть Суздальского моста и территория, прилегающая к пешеходному мосту с частью водозащитной зоны р. Воймига (ул. Дзержинского, ул. Суздальское шоссе). Пешеходная зона Суздальского моста – это прежде всего привлекательный, современный, безопасный въезд в центральную часть города, а территория, прилегающая к пешеходному мосту с частью водозащитной зоны р. Воймига должна стать зоной отдыха людей, в том числе пригодной для использования детским учреждением (новым детским садом). В планах благоустройства - реконструкция пешеходного моста; устройство тротуара ул. Суздальское шоссе; расчистка, укрепление береговой зоны реки Воймига; расчистка русла реки; устройство лодочной станции Водоохранная зона р. Ирмес, популярное место забора воды жителями города. Необходимы подсыпанная площадка, устройство лестничных подходов к роднику с перилами; ремонт водозаборного устройства Это особо охраняемая природная территория местного значения (водоохранная зона р. Ирмес). Необходимы устройство приемлемого для статуса водозаборного сооружения; уход за территорией; установка аншлага; укрепление и благоустройство берега реки
7	Родник на ул. Горького	Это территория, прилегающая к территории храма (со стороны торговых рядов (пл. Советская) и сквера в центре города со стороны ул. Дзержинская). Она должна быть украшением Дома культуры, городской площади. Территория улицы Горького от д. № 3 до перекрестка с ул. Красноармейская, включая береговую зону р. Ирмес.
8	Родник на ул. Пионерская»	Территория у здания районного Дома культуры
9.	Территория у здания районного Дома культуры	Уличное пространство - территория ул.
10	Уличное пространство - территория ул.	

Горького	Благоустройство: реконструкция зеленых насаждений; устройство пешеходных зон; устройство мини-сквера на берегу реки. Территория ул. Дзержинского от Суздальского моста до пересечения с ул. Р. Люксембург. Благоустройство: реконструкция зеленых насаждений; устройство пешеходных зон. Территория ул. 3-его Интернационала от ул. Пионерская до здания Пенсионного фонда. Благоустройство: реконструкция зеленых насаждений; устройство пешеходных зон (тротуаров).
11 Уличное пространство территория Дзержинского	- ул. Дзержинского от Суздальского моста до пересечения с ул. Р. Люксембург.
12 Уличное пространство территория ул. 3-его Интернационала	- ул. Пионерская до здания Пенсионного фонда.
13 Уличное пространство территория Красноармейская	- ул. Пионерская до здания Пенсионного фонда. Благоустройство: реконструкция зеленых насаждений; устройство пешеходных зон (тротуаров).
14 Уличное пространство территория Октябрьская	- ул. Пионерская до д. 10 ул. Пионерская) Мероприятия благоустройства: реконструкция зеленых насаждений; устройство пешеходных зон; оформление проезжей части
15 Уличное пространство территория Октябрьская	- ул. Октябрьская у кафе «Посадский дворик» до д. № 17 должно соответствовать Городской площади. Благоустройство: реконструкция зеленых насаждений; устройство цветников.
16 Уличное пространство территория Октябрьская	- ул. Октябрьская у д. № 17 должно соответствовать Городской площади. Благоустройство: реконструкция зеленых насаждений; устройство бордюров для «зеленого острова»
17 Уличное пространство территория ул. Р. Люксембург	- ул. Р. Люксембург от д. № 4 до д. № 24, включая территорию «фабричного» моста. Благоустройство: реконструкция зеленых насаждений; устройство пешеходных зон, тротуаров на нечетной стороне улицы (стороне частного сектора)
18 Уличное пространство территория	- ул. Советская от магазина «Магнит» до пересечения с ул. Шушина. Благоустройство: реконструкция зеленых

Советская	насаждений; устройство пешеходных зон (тротуаров) На перекрестке Петровского пр. и Суздальского шоссе имеется площадка, на которой можно устроить мини-сквер с часовой, тем самым преобразовав въезд в город в торжественную процессию. На въезде в город со стороны г. Тейкова необходима реконструкция стелы с названием города и благоустройство территории, включая территорию поклонного Креста
19	Часовня на въезде в город, на перекрестке Петровского пр. и Суздальского шоссе, и стела на въезде со стороны г. Тейково