



**АДМИНИСТРАЦИЯ ГАВРИЛОВО-ПОСАДСКОГО
МУНИЦИПАЛЬНОГО РАЙОНА ИВАНОВСКОЙ ОБЛАСТИ
ПОСТАНОВЛЕНИЕ**

от 12.12.2017 № 744-п

**О внесении изменений в постановление
администрации Гаврилово-Посадского
муниципального района от 12.12.2017 № 744-п
«Об утверждении муниципальной программы «Формирование
современной городской среды Гаврилово-Посадского
городского поселения»
(в редакции от 05.03.2018 № 13-п, от 22.03.2018 № 130-п,
от 08.10.2018 № 520-п, от 30.11.2018 № 643-п,
от 29.12.2018 № 709-п, от 12.04.2019 № 207-п, от 23.04.2019 № 242-п,
от 23.05.2019 № 316-п, от 27.09.2019 № 558-п, от 29.11.2019 № 683-п,
от 17.01.2020 № 20-п, от 23.03.2020 № 159-п, от 22.07.2020 № 338-п, от
30.11.2020 № 613-п, от 11.01.2021, от 18.02.2021 № 119-п)**

Во исполнение Федерального закона от 06.10.2003 № 131-ФЗ «Об общих принципах организации местного самоуправления в Российской Федерации», в соответствии с постановлениями Правительства Российской Федерации от 10.02.2017 № 169 «Об утверждении Правил предоставления и распределения субсидий из федерального бюджета бюджетам субъектов Российской Федерации на поддержку государственных программ субъектов Российской Федерации и муниципальных программ формирования современной городской среды», от 07.03.2018 № 237 «Об утверждении Правил предоставления средств государственной поддержки из федерального бюджета бюджетам субъектов Российской Федерации для поощрения муниципальных образований - победителей Всероссийского конкурса лучших проектов создания комфортной городской среды», в соответствии со статьей 179 Бюджетного кодекса Российской Федерации, постановлением администрации Гаврилово-Посадского муниципального района от 23.08.2013 № 403-п «Об утверждении Порядка разработки, реализации и оценки эффективности муниципальных программ Гаврилово-Посадского муниципального района», Администрация Гаврилово-Посадского муниципального района **п о с т а н о в л я е т:**

1. Утвердить муниципальную программу «Формирование современной городской среды Гаврилово-Посадского городского поселения» согласно приложению.

2. Опубликовать настоящее постановление в сборнике «Вестник Гаврилово-Посадского муниципального района» и разместить на официальном сайте Гаврилово-Посадского муниципального района.

3. Настоящее постановление вступает в силу со дня официального опубликования.

**Глава Гаврилово-Посадского
муниципального района**

В.Ю. Лаптев

Приложение к постановлению
администрации Гаврилово-Посадского
муниципального района
от 12.12.2017 № 744-п

Муниципальная программа
«Формирование современной городской среды
Гаврилово-Посадского городского поселения на 2018-2022 годы»
(в редакции от 05.03.2018 № 113-п, от 22.03.2018 № 130-п,
от 08.10.2018 № 520-п, от 30.11.2018 № 643-п,
от 29.12.2018 № 709-п, от 12.04.2019 № 207-п, от 23.04.2019 № 242-п,
от 23.05.2019 № 316-п, от 27.09.2019 № 558-п)

Раздел 1. Паспорт муниципальной программы

Наименование программы	Формирование современной городской среды Гаврилово-Посадского городского поселения
Срок реализации программы	2018-2024 годы
Администратор программы	Администрация Гаврилово-Посадского муниципального района
Исполнители программы	Муниципальное бюджетное учреждение Гаврилово-Посадского городского поселения «Надежда», Администрация Гаврилово-Посадского муниципального района, Муниципальное бюджетное учреждение «Районное централизованное клубное объединение»
Перечень подпрограмм	Специальные подпрограммы: 1.«Благоустройство дворовых территорий» (приложение 3) 2.«Благоустройство общественных территорий» (приложение 4) 3. «Благоустройство Городской площади» (приложение 5) 4.«Благоустройство территорий в рамках поддержки местных инициатив» (приложение 6) 5. « Благоустройство городской набережной» (приложение 7)

Цель (цели) программы	Повышение уровня благоустройства территорий Гаврилово-Посадского городского поселения Организация благоустройства территорий в рамках поддержки местных инициатив
Объемы ресурсного обеспечения программы	<p>Общий объем бюджетных ассигнований:</p> <p>2018 год – 3 372,06969 тыс. руб. 2019 год – 79 732,21100 тыс. руб. 2020 год – 76 016,316 тыс. руб. 2021 год – 2 001,05263 тыс. руб. 2022 год – 0,0 тыс. руб. 2023 год – 0,0 тыс. руб. 2024 год – 0,0 тыс. руб.</p> <p>- местный бюджет:</p> <p>2018 год – 68,85349 тыс. руб. 2019 год – 27,211 тыс. руб. 2020 год – 16,316 тыс. руб. 2021 год – 1,05263 тыс. руб. 2022 год – 0,0 тыс. руб. 2023 год – 0,0 тыс. руб. 2024 год – 0,0 тыс. руб.</p> <p>- федеральный бюджет:</p> <p>2018 год – 3 211,64107 тыс. руб. 2019 год – 79 188,0 тыс. руб. 2020 год – 75690,0 тыс. руб. 2021 год – 1980,0 тыс. руб. 2022 год – 0,0 тыс. руб. 2023 год – 0,0 тыс. руб. 2024 год – 0,0 тыс. руб.</p> <p>- областной бюджет:</p> <p>2018 год – 91,57513 тыс. руб. 2019 год – 517,00 тыс. руб. 2020 год – 310,00 тыс. руб. 2021 год – 20,0 тыс. руб. 2022 год – 0,0 тыс. руб. 2023 год – 0,0 тыс. руб. 2024 год – 0,0 тыс. руб.</p>

Раздел 2. Анализ текущей ситуации в сфере реализации муниципальной программы

Анализ сложившейся ситуации показал, что для нормального функционирования городского поселения имеет большое значение благоустройство его территорий. Благоустройство территорий включает в себя

такие вопросы, как устройство внешнего освещения, ремонт и строительство колодцев, содержание памятников и обелисков, содержание мест захоронения, сбор и вывоз отходов, благоустройство контейнерных площадок, обрезка и покраска деревьев, содержание городского сада, других общественных территорий.

Общественные территории - это территории общего пользования, которыми беспрепятственно пользуется неограниченный круг лиц соответствующего функционального назначения (в том числе площади, улицы, пешеходные зоны, береговые полосы водных объектов общего пользования, скверы и т.п.

К общественным территориям относятся и места массового отдыха населения. К местам массового отдыха населения относят зоны рекреационного назначения, зоны в границах территории муниципального образования, занятые городскими лесами, скверами, парками, городскими садами, прудами, озерами, водохранилищами, пляжами, а также в границах иных территорий, используемых и предназначенных для отдыха, туризма, занятий физической культурой и спортом (в редакции от 05.03.2018 № 113-п).

Территории общего пользования в городском поселении занимают 9220 тыс. кв.м.

Ежегодно для их содержания проводятся:

- текущее поддержание санитарного состояния территорий общего пользования и расположенных на них объектов благоустройства. Уход за зелеными насаждениями. Сбор и вывоз мусора, ручная уборка обочин дорог и газонов, очистка урн, уборка снега, льда и снежных накатов, очистка тротуаров и дорожек, обработка противогололедными реагентами мест интенсивного движения пешеходов;

- ремонт объектов благоустройства территорий общего пользования (тротуаров, скамеек, информационных щитов, малых архитектурных форм, ограждений и указателей городских адресов, урн, лестниц, флагштоков и т.д.);

- текущий ремонт мемориальных сооружений;

- ремонт и хлорирование питьевых шахтных колодцев, устройство и очистка водоотводящих канав;

- противопожарная опашка и обустройство минерализованных полос.

Кроме этого на регулярной основе осуществляется вывоз мусора, собираемого при проведении субботников и мусора, образующегося стихийными свалками. Ежегодно вывозится до 1,2 тыс. тонн мусора.

Площадь зеленых насаждений территорий общего пользования городского поселения насчитывает более 40 тыс. кв.м. Ежегодно в рамках их содержания проводятся работы:

- снос аварийных деревьев, обрезка деревьев, вырезка поросли, побелка стволов.

- цветочное оформление 150 кв. м. клумб.

Но особенного благоустройства требует районный центр – город Гаврилов Посад.

Реализация подпрограммы по формированию современной городской среды позволит увеличить степень благоустроенности общественных территорий города.

В муниципальном образовании «Гаврилово-Посадское городское поселение Гаврилово-Посадского муниципального района Ивановской области» многоквартирные жилые дома 1976-1980 годов постройки. Основная часть домов построена 40 лет назад. Дворовая территория - совокупность территории, прилегающих к многоквартирному дому, с расположенными на них объектами, предназначенными для обслуживания и эксплуатации таких домов, и элементами благоустройства этих территорий, в том числе парковками (парковочными местами), тротуарами и автомобильными дорогами, включая автомобильные дороги, образующие проезды к территориям, прилегающим к многоквартирным домам.

Благоустройство большинства дворов жилищного фонда на сегодняшний день по городу полностью или частично не отвечает нормативным требованиям.

Пришло в негодность асфальтовое покрытие внутриквартальных проездов и тротуаров. Асфальтобетонное покрытие на 70% придомовых территорий имеет высокий физический износ.

Недостаточно производятся работы во дворах по уходу за зелеными насаждениями, восстановлению газонов, удалению старых и больных деревьев, малым количеством осуществляется посадка деревьев и кустарников. Зеленые насаждения на дворовых территориях представлены, в основном, зрелыми или перестойными деревьями, у половины домов на газонах не устроены цветники.

Дождевая канализация отсутствует по причине того, что ее устройство не предусматривалось проектом.

В ряде дворов отсутствует освещение придомовых территорий, необходимый набор малых форм и обустроенных площадок. Отсутствуют специально обустроенные стоянки для автомобилей, что приводит к их хаотичной парковке.

Надлежащее состояние придомовых территорий является важным фактором при формировании благоприятной экологической и эстетической городской среды.

Проблемы восстановления и ремонта асфальтового покрытия дворов, озеленения, освещения дворовых территорий, ремонта (устройства) дождевой канализации либо вертикальной планировки на сегодня весьма актуальны и не решены в полном объеме в связи с недостаточным финансированием.

Принимаемые в последнее время меры по частичному благоустройству дворовых территорий не приводят к должному результату, поскольку не основаны на последовательном подходе к решению проблемы и не позволяют консолидировать денежные средства для достижения поставленной цели.

К благоустройству дворовых территорий необходим последовательный комплексный подход, рассчитанный на среднесрочный период, который предполагает использование программно-целевых методов, обеспечивающих увязку реализации мероприятий по срокам, ресурсам и исполнителям.

Основным методом решения проблемы должно стать благоустройство дворовых территорий, которое представляет собой совокупность мероприятий, направленных на создание и поддержание функционально, экологически и эстетически организованной городской среды, улучшение содержания и безопасности дворовых территорий и территорий кварталов.

Благоустройство осуществляется с разработкой дизайн-проектов. Порядок утверждения дизайн-проектов благоустройства дворовых и общественных территорий, включаемых в муниципальную программу, - приложение 1.

В рамках решения задач по обеспечению проведения мероприятий по благоустройству дворовых и общественных территорий планируется реализовать следующие меры:

- разработка, прохождение процедуры общественных обсуждений, утверждение и реализация муниципальной программы по формированию современной городской среды; проведения общественных обсуждений проектов муниципальных программ (срок обсуждения - не менее 30 календарных дней со дня опубликования таких проектов муниципальных программ), в том числе при внесении в них изменений, кроме технических поправок, не влияющих на концепцию программы или не зависящих от мнения жителей муниципального образования;

- синхронизация планируемой к принятию муниципальной программы по формированию современной городской среды, с реализуемыми в Гаврилово-Посадском муниципальном районе федеральными, региональными и муниципальными программами (планами) в сфере обеспечения доступности городской среды для маломобильных групп населения, цифровизации городского хозяйства, а также мероприятиями в рамках национальных проектов «Демография», «Образование», «Экология», «Безопасные и качественные автомобильные дороги», «Культура», «Малое и среднее предпринимательство и поддержка индивидуальной предпринимательской инициативы», а также с реализуемыми федеральными, региональными и муниципальными программами (планами) строительства (реконструкции, ремонта) объектов недвижимого имущества, программами по

ремонту и модернизации инженерных сетей и иных объектов, расположенных на соответствующей территории;

- совершенствование нормативной правовой базы в сфере повышения ответственности за нарушение правил благоустройства, действующих на территории Гаврилово-Посадского городского поселения;

- вовлечение граждан и заинтересованных организаций в процесс обсуждения проекта муниципальной программы, дизайн-проектов («Порядок утверждения дизайн-проектов благоустройства дворовых и общественных территорий, включаемых в муниципальную программу», «Механизм вовлечения граждан, общественных организаций в процесс реализации проектов благоустройства» – приложения 1 и 2 к Программе);

- проведение инвентаризации дворовых и общественных территорий (с учетом их физического состояния), объектов недвижимого имущества (включая объекты незавершенного строительства) и земельных участков, находящихся в собственности (пользовании) юридических лиц и индивидуальных предпринимателей;

- проведение инвентаризации уровня благоустройства индивидуальных жилых домов и земельных участков, предоставленных для их размещения на территории Гаврилово-Посадского городского поселения, в формате рейдовых мероприятий в рамках муниципального контроля соблюдения Правил благоустройства, результатом которых должно быть выполнение предписаний в отношении содержания и ремонта фасадов зданий, ограждений или заключение соглашений с собственниками (пользователями) указанных домов (собственниками (пользователями) земельных участков) об их благоустройстве не позднее последнего года реализации федерального проекта в соответствии с требованиями утвержденных в муниципальном образовании правил благоустройства; в отдельных случаях организация работы волонтеров по ремонту (окраске) ограждений, по окраске фасадов домов;

- мероприятия по проведению работ по образованию земельных участков, на которых расположены многоквартирные дома, работы по благоустройству дворовых территорий которых софинансируются из областного бюджета;

- мероприятия по преобразованию отрасли городского хозяйства посредством внедрения цифровых технологий и платформенных решений из перечня мероприятий, предусмотренных методическими рекомендациями по цифровизации городского хозяйства, утверждаемыми Министерством строительства и жилищно-коммунального хозяйства Российской Федерации.

Реализация данных мероприятий позволит обеспечить улучшение организационных и экономических условий осуществления мероприятий по благоустройству дворовых и общественных территорий Гаврилово-Посадского городского поселения, повысить информированность граждан

и заинтересованных лиц о реализуемых проектах и созданной инфраструктуре, повысить эффективность работы органов местного самоуправления в сфере регулирования и развития деятельности в сфере формирования современной городской среды.

Программа по формированию современной городской среды позволит создать благоприятные условия проживания населения города Гаврилов Посад, увеличить площадь озеленения территорий, обеспечить более эффективную эксплуатацию жилых домов, улучшить условия для отдыха и занятий спортом, обеспечить физическую, пространственную и информационную доступность зданий, сооружений, дворовых территорий для инвалидов и других маломобильных групп населения.

Муниципальная программа актуализуется по результатам проведения голосования по отбору общественных территорий и продления срока их действия на срок реализации федерального проекта

Реализация подпрограммы по формированию современной городской среды позволит увеличить степень благоустроенности общественных территорий города.

Развитие туризма в Гавриловом Посаде – задача, которая отражена в документах территориального планирования Ивановской области.

Стратегическая задача – повышение туристической привлекательности города, посредством создания инфраструктурных объектов. Реализация данных мероприятий позволит обеспечить улучшение организационных и экономических условий осуществления мероприятий по благоустройству общественных территорий Гаврилово-Посадского городского поселения, повысить информированность граждан и заинтересованных лиц о реализуемых проектах и созданной инфраструктуре, повысить эффективность работы органов местного самоуправления в сфере регулирования и развития деятельности в сфере формирования современной городской среды.»

Раздел 3. Цели (цели) и ожидаемые результаты реализации программы

Основной целью программы является создание комфортных условий для проживания населения на территории Гаврилово-Посадского городского поселения, повышение эстетической выразительности объектов.

Реализация программы направлена на решение следующих задач:

- поддержание на существующем уровне и улучшение санитарно-эпидемиологического состояния и благоустройства городского поселения;
- повышение уровня благоустройства дворовых территорий городского поселения;
- повышение уровня благоустройства муниципальных территорий общего пользования городского поселения.
- организация благоустройства территорий в рамках поддержки местных инициатив.

Сведения о целевых индикаторах (показателях) реализации программы

3.1 «Сведения о целевых индикаторах (показателях) реализации программы» изложить в следующей редакции:

№	Наименование показателей (индикаторов)	Ед. изм.	Значения показателей на 01.01.2021
1.	Количество благоустроенных дворовых территорий	ед.	10
2.	Доля благоустроенных дворовых территорий от общего количества дворовых территорий	%	10
3.	Охват населения благоустроенными дворовыми территориями (доля населения, проживающая в жилом фонде с благоустроенными дворовыми территориями от общей численности населения муниципального образования)	%	14,9
4.	Количество благоустроенных муниципальных территорий общего пользования	ед.	8
5.	Площадь благоустроенных муниципальных территорий общего пользования	га	2,33
6.	Доля площади благоустроенных муниципальных территорий общего пользования	%	10,8
7.	Доля финансового участия в выполнении минимального перечня работ по благоустройству дворовых территорий заинтересованных лиц	%	0
8.	Доля трудового участия в выполнении минимального перечня работ по благо-	%	5

	устройству дворовых территорий заинтересованных лиц		
9	Количество благоустроенных территорий в рамках поддержки местных инициатив	ед.	0

Раздел 4. Мероприятия программы

Мероприятия программы:

- благоустройство всех дворовых территорий г. Гаврилов Посад Гаврилово-Посадского городского поселения, приведение их в нормативное состояние;
- благоустройство основных общественных территорий г. Гаврилов Посад Гаврилово-Посадского городского поселения;
- благоустройство территорий в рамках поддержки местных инициатив.

Ресурсное обеспечение программы

тыс. руб.

№	Наименование мероприятия	2018 год	2019 год	2020 год	2021 год	2022 год
п/п	Источник ресурсного обеспечения					
	Программа, всего: тыс. руб.	4337,51969	79 732, 21100	76 016,3 16	2001,0 5263	
	бюджетные ассигнования, всего: тыс. руб.	4337,51969	79 732,21100	76 016,3 16	2001,0 5263	
	- местный бюджет	68,85349	27,211	16,316	1,0526 3	
	- областной бюджет	91,57513	517,00	310,0	20,0	
	- федеральный бюджет	4177,09107	79 188,0	75690,0	1980,0	
1.	Специальные					

	программы:					
1.1	Благоустройство дворовых территорий					
	-всего: тыс. руб.		0,0	0,0	0,0	
	-бюджетные ассигнования, всего: тыс. руб.		0,0	0,0	0,0	
	- местный бюджет, всего: тыс. руб.		0,0	0,0	0,0	
	- федеральный бюджет		0,0	0,0	0,0	
	- областной бюджет		0,0	0,0	0,0	
1.2	Благоустройство общественных территорий					
	бюджетные ассигнования	1377,06969	51 727,211	31016,316	2001,05263	
	- местный бюджет	68,95	27,211	16,316	0,05263	
	- федеральный бюджет	1216,64107	51 183,00	30690,0	1980,0	
	- областной бюджет	91,57513	517,00	310,00	20,0	
1.3	Благоустройство Городской площади	2960,45	28 005,0	0,0		
	бюджетные ассигнования	2960,45	28 005,0			
	- местный бюджет		0,00			
	- областной		0,00			

	бюджет					
	- федеральный бюджет	2960,45	28 005,0			
1.4	Благоустройство территорий в рамках поддержки местных инициатив			0,0		
	-всего: тыс. руб.	0,0	0,0	0,0		
	-бюджетные ассигнования, всего: тыс. руб.	0,0	0,0	0,0		
	- местный бюджет, всего: тыс. руб.	0,0	0,0	0,0		
	- федеральный бюджет	0,0	0,0	0,0		
	- областной бюджет	0,0	0,0	0,0		
1.5	Благоустройство Городской набережной			0,0		
	-всего: тыс. руб.			45 000,0		
	-бюджетные ассигнования, всего: тыс. руб.			45 000,0		
	- местный бюджет, всего: тыс. руб.					
	- федеральный бюджет	0,0	0,0	0		
	- областной бюджет	0,0	0,0	45 000,0		

Приложение 1
к муниципальной программе
«Формирование современной городской среды
Гаврилово-Посадского городского поселения»

ПОРЯДОК
утверждения дизайн-проектов благоустройства
дворовых и общественных территорий, включаемых в
муниципальную программу

1. Настоящий порядок устанавливает процедуру обсуждения дизайн-эскизов (макетов), процедуру доработки, обсуждения с заинтересованными лицами и утверждения дизайн-проектов благоустройства дворовой и общественных территорий, включаемых в муниципальную программу формирования современной городской среды на территории Гаврилово-Посадского городского поселения (далее - Порядок) – в редакции от 05.03.2018 № 113.

2. Дизайн-проект – проект благоустройства дворовой, общественной территории, в который включается текстовое и визуальное описание проекта благоустройства, в том числе концепция проекта и перечень (в том числе визуализированный) элементов благоустройства, предполагаемых к размещению на соответствующей территории. Текстовая часть - пояснительная записка. Техничко-экономические показатели (в составе пояснительной записки или на чертежах), необходимые для определения объемов работ по благоустройству, в том числе: площадь территории благоустройства; площади площадок дворового благоустройства; площадь тротуаров, пешеходных дорожек; площадь проездов; площадь озеленения; площади участков временного хранения личного автотранспорта жителей; иные показатели. Схема благоустройства дворовой (общественной) территории (рекомендуемый масштаб схемы 1:500), на которой отображаются: новые внутридворовые проезды, тротуары, пешеходные дорожки; новые участки оборудования мест временного хранения личного автотранспорта жителей; участки ремонта (восстановления разрушенных) тротуаров, проездов, дорожек и площадок различного назначения, в том числе участки (ов) временного хранения личного автотранспорта жителей; территории, подлежащие озеленению, в том числе обозначение мест организации газонов (посев трав), участков посадки зеленых насаждений (деревьев, кустарников); места установки (размещения) малых архитектурных форм – оборудование площадок дворового благоустройства (для игр детей, для отдыха

(скамьи, урны и т.п.), спортивных, хозяйственно-бытовых, для установки контейнеров-мусоросборников), а также опор (конструкций) наружного освещения; площадки для выгула животных; размещение носителей информации (при необходимости); устройство ограждений (при необходимости устройства таковых); временные и аварийные строения и сооружения, подлежащие разборке, демонтажу (при наличии таковых).

Дизайн-проект общественной территории должен также содержать:

- описание общественной территории (местоположение, площадь, на которой реализуется проект и некоторые др. сведения);

- описание проблемы и обоснование ее актуальности для жителей поселения: характеристика существующей ситуации и описание решаемой проблемы; необходимость выполнения проекта; круг людей, которых касается решаемая проблема; актуальность решаемой проблемы для поселения, общественная значимость;

- цели и задачи проекта;

- мероприятия по реализации проекта: конкретные мероприятия (работы), предполагаемые к реализации в ходе проекта, в том числе с участием общественности, основные этапы; способы привлечения населения для реализации проекта (формы и методы работы с местным населением); предполагаемое воздействие на окружающую среду;

- ожидаемые результаты проекта: практические результаты, которые планируется достичь в ходе выполнения проекта; результаты, характеризующие решение заявленной проблемы; количественные показатели;

- дальнейшее развитие проекта после завершения финансирования мероприятий по благоустройству, использование результатов проекта в последующие годы.

Дизайн - эскиз (макет) – это четкое графическое представление об итоговом виде объекта. Обсуждение дизайн-эскиза (макета) - предпроектный этап, направленный на формирование запроса, разработку задания на проектирование. Итогом общественного обсуждения дизайн-эскиза (макета) может быть только обозначение концепции развития территории (в редакции от 04.03.2018 № 113).

3. Поступившие дизайн – проекты дворовых и общественных территорий анализируются и дорабатываются (проектно-сметной документацией, сметным расчетом стоимости работ исходя из единичных расценок, эскизными проектами) Управлением градостроительства и архитектуры администрации Гаврилово-Посадского муниципального района, проектными организациями, имеющими соответствующие лицензии на данный вид деятельности (далее - уполномоченные органы) в пределах выделенных лимитов бюджетных ассигнований.

4. Проектно-сметная документация исполнителем Программы направляется на соответствующую экспертизу.

5. После получения положительного заключения экспертизы на сметные расчеты дизайн-проектов дворовых и общественных территорий исполнитель Программы направляет дизайн-проекты на утверждение в общественную Комиссию, созданную постановлением администрации Гаврилово-Посадского муниципального района от 28.02.2017 № 102-п «О создании общественной Комиссии по обсуждению и проведению оценки предложений с целью их включения в муниципальные программы в сфере благоустройства, в том числе по проектам муниципальных программ и осуществления контроля за их реализацией».

6. Дизайн - проекты утверждаются Общественной комиссией при участии заинтересованных лиц, решение об утверждении оформляется в виде протокола заседания комиссии.

Приложение 2
к муниципальной программе
«Формирование современной городской среды
Гаврилово-Посадского городского поселения»

Механизм вовлечения граждан, общественных организаций в процесс реализации проектов благоустройства

1. Процесс реализации проектов благоустройства должен быть продолжением соучаствующего проектирования.

Соучаствующее проектирование – это современный механизм реализации участия общественности в процессе принятия решений по изменению, реконструкции и преобразованию среды, а также один из инструментов развития местного самоуправления, который способствует формированию чувства сопричастности к месту и повышению эффективности управленческих и планировочных решений. Большая потребность в соучаствующем проектировании возникает при создании и реконструкции общественных пространств, в особенности – центральных городских территорий: скверов, площадей, улиц, а также дворовых территорий.

Процесс проектирования с вовлечением жителей, местных сообществ, активистов, представителей административных структур, локального бизнеса, инвесторов, представителей экспертного сообщества и других заинтересованных в проекте сторон для совместного определения целей и

задач развития территории, выявления истинных проблем и потребностей людей, совместного принятия решений, разрешения конфликтов и повышения эффективности проекта.

2. Примерный список участников общественных обсуждений проектов комплексного благоустройства общественных пространств:

жители прилегающих территорий, так как именно на них будет оказано влияние при реконструкции общественного пространства;

собственники и арендаторы прилегающих земельных участков и территорий;

отдельные группы пользователей территории (велосипедисты, спортсмены, лыжники);

школьники, обучающиеся в соседних учебных заведениях;

представители бизнес-сообществ и местные предприниматели;

представители органов местного самоуправления;

представители общественных объединений и организаций;

представители профессиональных и городских сообществ: экологи, краеведы, архитекторы, биологи, кураторы творческих и культурных проектов, организаторы фестивалей, лидеры мнений, городские активисты;

различные возрастные и социальные группы: дети, подростки, молодежь, мамы с маленькими детьми, люди среднего возраста, старшее поколение и пожилые люди;

люди с ограниченными физическими возможностями;

другие потенциально заинтересованные стороны.

3. При проектировании дворовых территорий участниками общественных обсуждений должны выступать собственники и арендаторы жилых и нежилых помещений многоквартирных домов, а также представители управляющих и обслуживающих организаций. В случае, если благоустраиваемая территория относится к нескольким зданиям, необходимо обеспечить участие представителей всех заинтересованных жителей, арендаторов, собственников и организаций на территории.

Примерный список участников общественных обсуждений проектов комплексного благоустройства дворовых территорий:

собственники квартир (жилых помещений);

арендаторы квартир (жилых помещений);

собственники нежилых помещений;

арендаторы нежилых помещений;

собственники и арендаторы прилегающих земельных участков и территорий;

представители управляющих компаний;

представители ТСЖ или советов многоквартирного дома, старшие по подъездам;

различные возрастные и социальные группы: дети, подростки, молодежь, мамы с маленькими детьми, люди среднего возраста, старшее поколение и пожилые люди;

представители муниципалитета, курирующие программу по благоустройству дворовых территорий.

4. Общественное участие может происходить на разных уровнях:

местные жители и другие заинтересованные стороны могут выступать инициаторами создания/реконструкции объекта благоустройства и участвовать в проектировании и всех последующих действиях, связанных с реализацией проекта;

местные жители и другие заинтересованные стороны могут принимать участие в процессах формирования задания на проектирование объектов благоустройства;

местные жители и другие заинтересованные стороны могут принимать участие в процессах проектирования объектов благоустройства;

местные жители и другие заинтересованные стороны могут принимать участие в обсуждении проектов развития территории (в том числе на этапах разработки концепции развития территории и на этапе разработки эскизного проекта; на основании такого обсуждения в проект вносятся изменения и дополнения);

местные жители и другие заинтересованные стороны могут принимать участие в реализации проектов и осуществлять работы, не требующие специальных допусков, лицензий или высокопрофессиональных навыков (например, при развитии дворовых территорий, создании детских игровых и обучающих пространств и т.п.);

местные жители и другие заинтересованные стороны могут участвовать в оценке качества и эффективности реализованного проекта, участвовать в регулярной оценке эксплуатации территории и выдвигать собственные предложения и инициативы по улучшению объекта.

5. Для осуществления общественного участия в процессе принятия решений и реализации проектов комплексного благоустройства рекомендуется следовать следующим форматам:

совместное определение целей и задач по развитию территории, инвентаризация проблем и потенциалов среды;

определение основных видов активностей, функциональных зон и их взаимного расположения на выбранной территории;

обсуждение и выбор типа оборудования, некапитальных объектов, малых архитектурных форм, включая определение их функционального назначения, соответствующих габаритов, стилового решения, материалов;

консультации в выборе типов покрытий, с учетом функционального зонирования территории;

консультации по предполагаемым типам озеленения;

консультации по предполагаемым типам освещения и осветительного оборудования;

участие в разработке проекта, обсуждение решений с архитекторами, проектировщиками и другими профильными специалистами;

согласование проектных решений с другими участниками процесса проектирования и будущими пользователями, включая местных жителей (взрослых и детей), предпринимателей, собственников соседних территорий и других заинтересованных сторон;

осуществление общественного контроля над процессом реализации проекта (включая как возможность для контроля со стороны любых заинтересованных сторон, так и формирование рабочей группы, общественного совета проекта или наблюдательного совета проекта);

осуществление общественного контроля над процессом эксплуатации территории (включая как возможность для контроля со стороны любых заинтересованных сторон, так и формирование рабочей группы, общественного совета проекта или наблюдательного совета проекта для проведения регулярной оценки эксплуатации территории).

6. Инструменты для организации общественного участия:

проведение фокус-групп,

работа с отдельными группами пользователей,

организация проектных семинаров,

организация проектных мастерских (воркшопов),

проведение общественных обсуждений, проведение дизайн-игр с участием взрослых и детей,

организация проектных мастерских со школьниками и студентами, школьные проекты (рисунки, сочинения, пожелания, макеты),

анкетирование,

опросы,

интервьюирование,

картирование,

проведение оценки эксплуатации территории.

7. Для проведения общественных обсуждений рекомендуется выбирать хорошо известные людям общественные и культурные центры (ДК, школы), находящиеся в зоне хорошей транспортной доступности, расположенные по соседству с объектом проектирования. Общественные обсуждения могут проходить непосредственно на проектируемой территории. В частности, общественные обсуждения дворовых территорий могут быть организованы во дворах, а также в библиотеках, школах, центрах дополнительного образования и других общественных центрах, расположенных в непосредственной близости к проектируемой территории и хорошо знакомых местным жителям.

8. Общественные обсуждения должны проводиться при участии опытного модератора, имеющего нейтральную позицию по отношению ко

всем участникам проектного процесса. По итогам каждой встречи, проектного семинара, воркшопа, дизайн-игры и любых других форматов общественных обсуждений должен быть сформирован отчет о встрече и видеозапись самой встречи, которые должны быть выложены в публичный доступ как на информационных ресурсах проекта, так и на официальном сайте муниципалитета для того, чтобы все желающие могли отслеживать процесс развития проекта, а также комментировать и включаться в этот процесс на любом этапе.

Для обеспечения квалифицированного участия необходимо публиковать достоверную и актуальную информацию о проекте, результатах предпроектных исследований, а также сам проект не позднее, чем за 14 дней до проведения общественного обсуждения.

9. Для осуществления участия местных жителей в процессе принятия решений и реализации проектов комплексного благоустройства рекомендуется организовывать общественное участие на следующих этапах:

Этап 1. Предпроектный этап, направленный на формирование запроса, разработку задания на проектирование.

Этап 2. Разработка, обсуждение и согласование концепции развития территории.

Этап 3. Разработка, обсуждение и согласование эскизного проекта развития территории.

Этап 4. Разработка проектной документации.

Этап 5. Реализация проекта.

Этап 6. Постпроектный этап – оценка реализованного проекта.

Этап 7. Регулярная оценка эксплуатации территории.

10. До начала разработки проекта необходимо организовать проведение предпроектного анализа, анкетирования, опросов, интервью, фокус-групп, сбора данных о существующих сценариях использования территории, основных проблемах и ценностях места, сбор идей-пожеланий от жителей, школьные проекты (конкурсы рисунков, проектов, макетов и пожеланий). По итогам проведения предпроектного этапа необходимо провести анализ собранной информации и сформировать на его основе «общественное задание на проектирование» – программу и рекомендации к проектированию, отражающие запросы жителей. Разработанная программа должна быть опубликована в широком доступе и разослана всем заинтересованным участникам проектных семинаров и фокус-групп, для того чтобы люди могли оценить результат собственного участия, а также для подготовки к общественным обсуждениям концепции развития территории.

Общественные обсуждения рекомендуется проводить до утверждения эскизного проекта, представляя местным жителям концепцию развития территории, разработанную с учетом задания на проектирование. По итогам общественных обсуждений в концепцию проекта вносятся изменения и дополнения. Эскизный проект рекомендуется разрабатывать с уче-

том результатов общественных обсуждений. Обсуждения рекомендуется проводить в интерактивном формате проектных семинаров, включающих групповую работу. Эскизный проект также должен быть представлен на общественное обсуждение. Процедуру согласования эскизного проекта рекомендуется осуществлять только после его публичной презентации и сбора обратной связи и оценки со стороны местных жителей и других заинтересованных в проекте сторон.

Дальнейший процесс разработки и реализации проекта комплексного благоустройства рекомендуется проводить при участии рабочей группы либо общественного комитета проекта, сформированного местными жителями, либо при их непосредственном участии. После реализации проекта необходимо провести оценку реализованного объекта с участием местных жителей, для того чтобы выяснить сильные и слабые стороны, а также оценить эффективность реализованного проекта. Все общественные обсуждения и встречи с местными жителями должны проводиться в удобное для них время – в вечернее нерабочее время (не раньше 18 часов вечера), либо в нерабочие дни.

11. Что нужно делать, если эскизный проект уже разработан:

- проведение общественного обсуждения эскизного проекта
- и концепции развития территории, проведение проектных семинаров, фокус-групп, анкетирования, опросов, интервьюирования и дизайн-игр;
- уточнение и корректировка эскизного проекта по итогам общественного обсуждения;
- презентация и обсуждение итогового проекта; дальнейшая разработка проектной документации;
- реализация проекта с обеспечением контроля за процессом производства работ;
- обязательное информирование общественности на территории проектирования, через СМИ, интернет-ресурсы и социальные сети о ходе производства работ;
- оценка качества реализованного объекта, его соответствия проекту и пожеланиям горожан;
- обеспечение регулярного сбора обратной связи и проведение периодической оценки эксплуатации и состояния территории с участием жителей с помощью анкетирования, интервьюирования, проведения проектных семинаров и экскурсий по территории объекта проектирования.

12. По итогам проведения фокус-групп, проектных семинаров, форумов, проектных мастерских, дизайн-игр и других форм общественных обсуждений для обеспечения обратной связи и сбора дополнительной информации необходимо составлять базы участников встречи. После проведения встречи всем участникам, оставившим контакты для связи, необходимо направить электронные письма, что также обеспечит возможность

для жителей выслать дополнительную информацию и собственные пожелания, не озвученные в процессе встречи.

В течении 5 дней после проведения общественных обсуждений необходимо предоставить возможность для местных жителей внести свои предложения к проекту комплексного благоустройства, не озвученные на встрече. Предложения могут вноситься как в электронном виде (по электронной почте, либо через специальную форму, созданную на сайте проекта), так и при личном приеме в профильном управлении, ответственном за реализацию проекта, или муниципалитете. По итогам проведения общественного обсуждения необходимо проанализировать собранные данные и оформить отчет.

13. Отчет должен включать в себя суммированные результаты по ключевым вопросам, которые обсуждались на встрече, оформленные результаты анкетирования и интервьюирования, визуализацию собранных данных в виде схем, графиков, карт, резюме по итогам обсуждения, фотографии места проектирования, фотографии со встречи. Отчет необходимо оформить в виде единой брошюры согласно фирменному стилю программы по комплексному благоустройству либо фирменному стилю муниципалитета. Электронная версия сохраняется и рассылается в формате PDF. Отчеты и видеозаписи по итогам общественных обсуждений должны быть опубликованы в течении 14 рабочих дней после проведения общественных обсуждений на официальном сайте муниципалитета, а также на коммуникационных площадках самого проекта (на сайте проекта, в социальных сетях). Копия отчета также должна быть направлена по электронной почте всем заинтересованным участникам встречи. Краткая версия отчета и резюме по итогам общественных обсуждений, а также информация о дальнейшем развитии проекта должны быть опубликованы на сайте муниципалитета и в СМИ не позднее 4 рабочих дней после проведения общественного обсуждения.

14. При реализации проектов необходимо обеспечить информирование общественности о планирующихся изменениях и возможности участия в этом процессе. Информирование может осуществляться, но не ограничиваться следующим:

Создание единого информационного интернет-ресурса (сайта или приложения) который будет решать задачи по сбору информации, обеспечению «онлайн» участия и регулярном информированию о ходе проекта, с публикацией фото, видео и текстовых отчетов по итогам проведения общественных обсуждений.

Работа с местными СМИ, охватывающими широкий круг людей разных возрастных групп и потенциальные аудитории проекта.

Вывешивание афиш и объявлений на информационных досках в подъездах жилых домов, расположенных в непосредственной близости к проектируемому объекту, а также на специальных стендах на самом объ-

екте; в местах притяжения и скопления людей (общественные и торгово-развлекательные центры, знаковые места и площадки), в холлах значимых и социальных инфраструктурных объектов, расположенных по соседству с проектируемой территорией или на ней (поликлиники, ДК, библиотеки, спортивные центры), на площадке проведения общественных обсуждений (в зоне входной группы, на специальных информационных стендах).

Информирование местных жителей через школы и детские сады. В том числе через школьные проекты: организация конкурса рисунков, сборы пожеланий, сочинений, макетов, проектов, распространение анкет и приглашений для родителей учащихся.

Индивидуальные приглашения участников встречи лично, по электронной почте или по телефону.

Использование социальных сетей и интернет-ресурсов для обеспечения донесения информации до различных городских и профессиональных сообществ.

Установка интерактивных стендов с устройствами для заполнения и сбора небольших анкет, установка стендов с генпланом территории для проведения картирования и сбора пожеланий в центрах общественной жизни и местах пребывания большого количества людей.

Установка специальных информационных стендов в местах с большой проходимостью, на территории самого объекта проектирования. Стенды могут работать как для сбора анкет, информации и обратной связи, так и в качестве площадок для обнародования всех этапов процесса проектирования и отчетов по итогам проведения общественных обсуждений. Перед проведением общественного обсуждения проектов комплексного благоустройства, для осуществления квалифицированного и осознанного участия со стороны местных жителей на официальном сайте муниципалитета, на сайте самого проекта, либо на ресурсах проекта в социальных сетях необходимо опубликовать подробную информацию о проекте, презентацию проекта, концепцию проекта или сам эскизный проект (если он уже разработан, в зависимости от этапа работы) не позднее 15 дней до даты проведения общественных обсуждений.

Приложение 3
к муниципальной программе
«Формирование современной городской среды
Гаврилово-Посадского городского поселения»

**Подпрограмма «Благоустройство дворовых территорий»
(далее – Подпрограмма 1)**

Раздел 1. Паспорт подпрограммы 1

Тип подпрограммы	Специальная
Наименование подпрограммы	Благоустройство дворовых территорий
Срок реализации подпрограммы	2018-2024
Администратор программы	Администрация Гаврилово-Посадского муниципального района
Исполнители подпрограммы	Муниципальное бюджетное учреждение Гаврилово-Посадского городского поселения «Надежда»
Цель (цели) подпрограммы	Приведение дворовых территорий многоквартирных домов г. Гаврилов Посад в нормативное состояние
Объем ресурсного обеспечения подпрограммы	Общий объем бюджетных ассигнований: 2018 год – 0,0 тыс. руб. 2019 год – 0,0 тыс. руб. 2020 год – 0,0 тыс. руб. 2021 год – 0,0 тыс. руб. 2022 год – 0 тыс. руб.
	- местный бюджет всего : 2018 год – 0,0 тыс. руб. 2019 год – 0,0 тыс. руб. 2020 год – 0,0 тыс. руб. 2021 год – 0,0 тыс. руб. 2022 год – 0,0 тыс. руб.
	- федеральный бюджет всего: 2018 год – 0 тыс. руб. 2019 год – 0 тыс. руб. 2020 год – 0 тыс. руб. 2021 год – 0 тыс. руб. 2022 год – 0 тыс. руб.
	- областной бюджет всего 2018 год – 0 тыс. руб. 2019 год – 0 тыс. руб. 2020 год – 0 тыс. руб. 2021 год – 0 тыс. руб. 2022 год – 0 тыс. руб.

Раздел 2. Анализ текущей ситуации в сфере реализации подпрограммы 1

Дворовая территория - совокупность территории, прилегающих к многоквартирному дому, с расположенными на них объектами, предназначенными для обслуживания и эксплуатации таких домов, и элементами благоустройства этих территорий, в том числе парковками (парковочными местами), тротуарами и автомобильными дорогами, включая автомобильные дороги, образующие проезды к территориям, прилегающим к многоквартирным домам.

В муниципальном образовании «Гаврилово-Посадское городское поселение Гаврилово-Посадского муниципального района Ивановской области» многоквартирные жилые дома 1976-1980 годов постройки. Основная часть домов построена 40 лет назад, всего 97 дворовых территорий.

Адресный перечень МКД

№ п/п	Адрес	№ дома	Площадь зем. участка (ОКС'а)
1.	Ул. Горького	3	5810,1
2.	Ул. Горького	5	3832
3.	Ул. Дзержинского	4	1020,8
4.	Ул. Дзержинского	6	586,5
5.	Ул. Загородная	28	3400
6.	Ул. Загородная	30	5449
7.	Ул. Лизы Болотиной	35	612,1
8.	Ул. Лизы Болотиной	50	792,2
9.	Ул. Карла Маркса	7	5162,6
10.	Ул. Карла Маркса	9	3940,9
11.	Ул. Карла Маркса	12	5725,5
12.	Ул. Карла Маркса	14	3998,7

13.	1- Набережный переулок	15	492,1
14.	Первомайский проезд	4А	706,6
15.	Ул. Розы Люксембург	28	4220,8
16.	Ул. Розы Люксембург	4	3048,5
17.	Ул. Розы Люксембург	6	1033,8
18.	Ул. Розы Люксембург	7	295,7
19.	Ул. Розы Люксембург	9	791,5
20.	Ул. Светлая	4	574
21.	Ул. Советская	63	1241,5
22.	Ул. Советская	9	1425,7
23.	1- Шушинский переулок	20	1566,8
24.	1-Шушинский переулок	22	1510,3
25.	5-Шушинский переулок	11	591,4
26.	5-Шушинский переулок	9	574,4
27.	Ул. Шушина	1а	62,7
28.	Пос. 9 Января	21	3930
29.	Ул. Калинина	1	654
30.	Ул. Калинина	3	305,7
31.	Ул. Калинина	7	2191
32.	Ул. Калинина	9	443,8
33.	Ул. Розы Люксембург	20	468,6
34.	Ул. Розы Люксембург	22	446,7
35.	Ул. Розы Люксембург	24	666,3
36.	Ул. Розы Люксембург	30	553,1

37.	1-Советский пер	23	292,6
38.	3-Советский пер	1	329,7
39.	Ул. Урицкого	1	299
40.	Ул. Шушина	25a	
41.	Ул. Шушина	256	
42.	Пос. 9 Января	1	339,7
43.	Пос. 9 Января	13	419,8
44.	Пос. 9 Января	3	403,3
45.	Пос. 9 Января	9	585,8
46.	Ул. Карла Маркса	6	388,2
47.	Ул. Дзержинского	7	323,9
48.	Ул. 3-го Интернационала	28	213,2
49.	Ул. Октябрьская	11	206,8
50.	Октябрьская пл.	8	412,5
51.	Ул. Шушина	26	100
52.	Ул. Янышева	20	298,1
53.	Ул. Лизы Болотиной	23	
54.	Ул. Лизы Болотиной	25	
55.	Ул. Лизы Болотиной	27	
56.	Ул. Лизы Болотиной	29	
57.	Ул. Лизы Болотиной	31	
58.	Ул. Лизы Болотиной	33	
59.	Ул. Лизы Болотиной	37	
60.	Ул. Карла Либкнехта	28	

61.	Ул. Карла Либкнехта	30	
62.	Первомайский пер.	2	292,3
63.	Ул. Советская	33	471,4
64.	Ул. Советская	47	325,3
65.	Ул. Урицкого	20	376,9
66.	Ул. Шушина	25	791,2
67.	Ул. Калинина	2	1180,9
68.	Ул. Калинина	4	1128,8
69.	Ул. Лизы Болотиной	36	720,6
70.	Ул. Лизы Болотиной	38	368,5
71.	Ул. Лизы Болотиной	42 а	
72.	Ул. Лизы Болотиной	44	436,1
73.	Ул. Лизы Болотиной	46	274,8
74.	Ул. Лизы Болотиной	48	452,9
75.	1-й Советский пер	17	340,9
76.	1-й Советский пер.	19	403,6
77.	1-й Советский пер.	22	295,6
78.	1-й Советский пер.	24	238,1
79.	Ул. Советская	8	117,1
80.	Ул. Советская	14	349,7
81.	Ул. Октябрьская	27	241,1
82.	Ул. Октябрьская	31	289,3
83.	Пл. Октябрьская	1	387,2
84.	Пр-д Петровский	13	371,8

85.	Пр-д Петровский	15	303,2
86.	Ул. Лизы Болотиной	41	129,2
87.	Ул. Лизы Болотиной	59	138,7
88.	Ул. Лизы Болотиной	53	
89.	Пл. Октябрьская	15	860
90.	Пр. Первомайский	28	96
91.	Ул. Октябрьская	7	480,7
92.	Ул. Октябрьская	6	63,7
93.	Ул. 3-Интернационала	8	953
94.	Ул. Дзержинского	5	213,6
95.	Ул. Розы Люксембург	34	449,9
96.	ул. 9 Января	11	
97.	пр. Петровский	11	354,3

Благоустройство большинства дворов жилищного фонда на сегодняшний день по городу полностью или частично не отвечает нормативным требованиям. Из 97 МКД благоустроенными можно считать только 10 дворовых территорий МКД (в таблице они выделены жирным шрифтом), причем 4 их них благоустроены в 2017 г. в рамках приоритетного проекта.

Пришло в негодность асфальтовое покрытие внутриквартальных проездов и тротуаров. Асфальтобетонное покрытие на 70% придомовых территорий имеет высокий физический износ.

Недостаточно производятся работы во дворах по уходу за зелеными насаждениями, восстановлению газонов, удалению старых и больных деревьев, малым количеством осуществляется посадка деревьев и кустарников. Зеленые насаждения на дворовых территориях представлены, в основном, зрелыми или перестойными деревьями, у половины домов на газонах не устроены цветники.

Дождевая канализация отсутствует по причине того, что ее устройство не предусматривалось проектом.

В ряде дворов отсутствует освещение придомовых территорий, необходимый набор малых форм и обустроенных площадок. Отсутствуют

нормально обустроенные стоянки для автомобилей, что приводит к их хаотичной парковке.

Надлежащее состояние придомовых территорий является важным фактором при формировании благоприятной экологической и эстетической городской среды.

Проблемы восстановления и ремонта асфальтового покрытия дворов, озеленения, освещения дворовых территорий, ремонта (устройства) дождевой канализации либо вертикальной планировки на сегодня весьма актуальны и не решены в полном объеме в связи с недостаточным финансированием.

Принимаемые в последнее время меры по частичному благоустройству дворовых территорий не приводят к должному результату, поскольку не основаны на последовательном подходе к решению проблемы и не позволяют консолидировать денежные средства для достижения поставленной цели.

К благоустройству дворовых территорий необходим последовательный комплексный подход, рассчитанный на среднесрочный период, который предполагает использование программно-целевых методов, обеспечивающих увязку реализации мероприятий по срокам, ресурсам и исполнителям.

Основным методом решения проблемы должно стать благоустройство дворовых территорий, которое представляет собой совокупность мероприятий, направленных на создание и поддержание функционально, экологически и эстетически организованной городской среды, улучшение содержания и безопасности дворовых территорий и территорий кварталов.

Реализация подпрограммы по формированию современной городской среды позволит создать благоприятные условия проживания населения города Гаврилов Посад, увеличить площадь озеленения территорий, обеспечить более эффективную эксплуатацию жилых домов, улучшить условия для отдыха и занятий спортом, обеспечить физическую, пространственную доступность зданий, сооружений, дворовых территорий для инвалидов и других маломобильных групп населения.

Общественная Комиссия по обсуждению и проведению оценки предложений на участие в отборе дворовых территорий многоквартирных домов (далее – МКД) г. Гаврилов Посад, подлежащих благоустройству, для включения их в муниципальную программу по формированию современной городской среды на территории Гаврилово-Посадского городского поселения в 2017 г. утвердила следующий адресный перечень дворовых территорий МКД г. Гаврилов Посад на проведение работ по благоустройству, как порядок очередности участия МКД в реализации мероприятий по благоустройству дворовых территорий:

Дворовая территория МКД	Присвоенный порядковый номер –
--------------------------------	---------------------------------------

	очередность участия МКД в реализации муниципальной программы по формированию современной городской среды (мероприятий по благоустройству дворовых территорий)	
	порядковый номер без учета мероприятий дополнительного перечня работ по благоустройству	порядковый номер с учетом мероприятий дополнительного перечня работ по благоустройству
МКД по адресу: ул. Р. Люксембург, 28	4	- (не представлены данные мероприятия)
МКД по адресу: ул. Л. Болотиной, 50	1	1
МКД по адресу: ул. Р.Люксембург, 6	5	4
МКД по адресу: ул. Горького, 3	3	3
МКД по адресу: ул. Шушина, 25 Б	2	2
МКД по адресу: ул. Шушина, 25 А	6	5

По данному адресному перечню МКД только 4 МКД были благоустроены в 2017 г. по минимальному перечню работ по благоустройству, 2 МКД (МКД по адресу: ул. Р.Люксембург, 6 и МКД по адресу: ул. Шушина, 25 А) переходят в программу по благоустройству на 2019 год (в редакции от 22.03.2018 № 130-п).

Минимальный перечень работ по благоустройству дворовых территорий многоквартирных домов – приложение 1 к Подпрограмме 1.

Дополнительный перечень работ по благоустройству дворовых территорий многоквартирных домов – приложение 2 к Подпрограмме 1.

Едиличные расценки работ по благоустройству дворовых территорий – приложение 3 к Подпрограмме 1.

Необходимым условием реализации подпрограммы является проведение мероприятий по благоустройству дворовых территорий с учетом необходимости обеспечения физической, пространственной и информационной доступности зданий, сооружений и общественных территорий для инвалидов и других маломобильных групп населения.

Обязательно трудовое участие собственников помещений в

многоквартирных домах, собственников иных зданий и сооружений, расположенных в границах дворовой территории, подлежащей благоустройству (далее – заинтересованные лица), в выполнении работ по благоустройству дворовых территорий (порядок трудового участия заинтересованных лиц – приложение 4 к Подпрограмме 1).

Для реализации мероприятий подпрограммы постановлением администрации Гаврилово – Посадского муниципального района от 28.09.2017 № 568-п «Об утверждении Порядков представления, рассмотрения и оценки предложений граждан и организаций, заинтересованных лиц о включении дворовых территорий многоквартирных домов, общественных территорий (в т.ч. парков), подлежащих благоустройству, в муниципальную программу на 2018-2022 годы, а также общественного обсуждения проекта муниципальной программы на 2018-2022 годы «Формирование современной городской среды на территории Гаврилово-Посадского городского поселения» утвержден Порядок представления, рассмотрения и оценки предложений заинтересованных лиц о включении дворовых территорий многоквартирных домов в муниципальную программу по формированию современной городской среды на территории Гаврилово-Посадского городского поселения (далее – Порядок), а также требования к протоколам общих собраний собственников помещений в каждом многоквартирном доме по вопросам включения в программу по формированию современной городской среды.

Постановлением администрации Гаврилово-Посадского муниципального района от 28.02.2017 № 102-п «О создании общественной Комиссии по обсуждению и проведению оценки предложений с целью их включения в муниципальные программы в сфере благоустройства, в том числе по проектам муниципальных программ и осуществления контроля за их реализацией» (в редакции постановления от 25.01.2018 № 35-п) определено формирование общественной комиссии из представителей органов местного самоуправления, политических партий и движений, общественных организаций, иных лиц для организации такого обсуждения, проведения оценки предложений заинтересованных лиц, а также осуществления контроля за реализацией программы после ее утверждения в установленном порядке.

В 2018 году в соответствии с выше названным Порядком общественной Комиссией был утвержден адресный Перечень МКД г. Гаврилов Посад, подлежащих благоустройству в 2019 году или на последующие годы периода действия муниципальной программы:

№	Дата подачи заявки	Адрес МКД	Мероприятия из минимального Перечня работ по благоустройству

1	23.03.2017	Ул. Р.Люксембург,6	1- ремонт дворовых проездов и проездов к дворовым территориям 2 - обеспечение освещения дворовых территорий 3 - установка скамеек 4 – установка урн для мусора
2	27.03.2017	Ул. Шушина , 25А	1-4
3	18.10.2017	Первомайский пр., 4а	1-4
4	20.10.2017	1-й Шушинский пер., 20	1-4
5	20.10.2017	Ул. Шушина, 25	Проезд к дому не нужен. Фонари у колонки, чтобы освещался пешеходный мост через канаву
6	02.11.2017	5-й Шушинский пер., д. 9	1-4
7	03.11.2017	Ул. Горького, 5	В п.4 вместо урн - вазоны
8	10.11.2017	Ул. 9-е Января, 13	только 1 и 2
9	10.11.2017	1-й Шушинский пер., 22	1-4
10	13.11.2017	Ул. Калинина, 3	1-4
11	13.11.2017	5-й Шушинский пер., 11	1-4
12	14.11.2017	Ул. Л.Болотиной, 48	1-4
13	14.11.2017	Ул. Л.Болотиной, 46	1-4
14	12.12.2017	Ул. Дзержинского,	1-4

		6	
15	12.12.2017	1-й Набережный пер., 15 (Зыкова Н. В., 89605061628)	1-4
16	30.08.2018	Ул. Р.Люксембург, 9	только 1 и 2
17	03.09.2018	Ул. Загородная, 28	1-4
18	02.04.2019	Ул. Первомайский пер., 2	1-4

(в редакции от 12.14.2019 № 207-н)

Минимальный перечень видов работ по благоустройству реализуется только при наличии решения собственников помещений в многоквартирном доме, дворовая территория которого благоустраивается, о принятии созданного в результате благоустройства имущества в состав общего имущества многоквартирного дома.

Дополнительный перечень работ по благоустройству дворовых территорий многоквартирных домов реализуется только:

а) при условии трудового участия собственников помещений в многоквартирных домах, собственников иных зданий и сооружений, расположенных в границах дворовой территории, подлежащей благоустройству (далее - заинтересованные лица);

б) при наличии решения собственников помещений в многоквартирном доме, дворовая территория которого благоустраивается, о принятии созданного в результате благоустройства имущества в состав общего имущества многоквартирного дома;

в) при софинансировании собственниками помещений многоквартирного дома работ по благоустройству дворовых территорий в размере не менее 20 процентов стоимости выполнения таких работ («Порядок аккумуляирования и расходования средств заинтересованных лиц, направляемых на выполнение дополнительного перечня работ по благоустройству дворовых территорий, и механизм контроля за их расходованием - приложение 5 к Подпрограмме 1).

Администрация муниципального района имеет право исключать из адресного перечня дворовых территорий, подлежащих благоустройству в рамках реализации муниципальной программы, дворовые территории, собственники помещений многоквартирных домов которых приняли решение об отказе от благоустройства дворовой территории в рамках реализации соответствующей программы или не приняли решения о благоустройстве дворовой территории в сроки, установленные соответствующей програм-

мой. При этом исключение дворовой территории из перечня дворовых территорий, подлежащих благоустройству в рамках реализации муниципальной программы, возможно только при условии одобрения соответствующего решения муниципального образования межведомственной комиссией в порядке, установленном такой комиссией.

Администрация муниципального района имеет право исключать из адресного перечня дворовых и общественных территорий, подлежащих благоустройству в рамках реализации муниципальной программы, территории, расположенные вблизи многоквартирных домов, физический износ основных конструктивных элементов (крыша, стены, фундамент) которых превышает 70 процентов, а также территории, которые планируются к изъятию для муниципальных или государственных нужд в соответствии с генеральным планом соответствующего поселения при условии одобрения решения об исключении указанных территорий из адресного перечня дворовых территорий и общественных территорий межведомственной комиссией в порядке, установленном такой комиссией *(в редакции постановления от 27.09.2019 № 558-п)*.

Раздел 3. Ожидаемые результаты реализации Подпрограммы 1

Подпрограмма нацелена на повышение уровня благоустройства территорий Гаврилово-Посадского городского поселения.

Для этого планируется выполнить следующее:

- мероприятия из минимального и (или) дополнительного перечня работ по благоустройству дворовых территорий МКД (согласно приложений 1, 2 к подпрограмме 1) в соответствии с нормативной стоимостью (единичными расценками) работ по благоустройству дворовых территорий, входящих в минимальный перечень таких работ (согласно приложению 3 к подпрограмме 1);

Сведения о целевых индикаторах (показателях) реализации Подпрограммы 1

(в редакции от 11.01.2021 № 10-п)

№ п/п	Наименование показателя	Ед. изм	2017	2018	2019	2020	2021	2022	2023	2024
1.	Количество благоустроенных дворовых территорий	Ед.	10	10	10	18	38	58	78	97
2.	Доля благоустроенных дворовых	%	10	10	10	29	39,2	59,8	80,4	100

	территорий от общего количества дворовых территорий (всего 97 дворовых территорий)									
--	---	--	--	--	--	--	--	--	--	--

Раздел 4. Мероприятия подпрограммы 1

(тыс. руб.)

№	Наименование мероприятия	Исполнители	Срок исполнения				
			2018 год	2019 год	2020 год	2021 год	2022 год
1.	Мероприятия по благоустройству дворовых территорий городского поселения	МБУ Гаврилово-Посадского городского поселения «Надежда»		160,00	143,52	139,84	

(в редакции от 30.11.2018 № 643-п)

Ресурсное обеспечение Подпрограммы 1

(тыс. руб.)

№ п/п	Наименование мероприятия /источник ресурсного обеспечения	Исполнитель	2018 год	2019 год	2020 год	2021г од	2022 год
	Подпрограмма, всего			160,0	143,52	139,84	
	бюджетные ассигнования			160,0	143,52	139,84	
	- местный бюджет			160,0	143,52	139,84	
	- федеральный бюджет						
	- областной бюджет						
1.	Мероприятия по благоустройству дворовых территорий городского	МБУ «Наде					







поселения	жда»					
бюджетные ассигнования			160,00	143,52	139,84	
- местный бюджет			160,00	143,52	139,84	
- федеральный бюджет						
- областной бюджет						

(в редакции от 12.04.2019 № 207-п)

Приложение 1
к Подпрограмме 1

Минимальный перечень работ по благоустройству дворовых территорий с приложением визуализированного перечня образцов элементов благоустройства, предлагаемых к размещению на дворовой территории

№	Наименование работ согласно минимальному перечню работ по благоустройству дворовых территорий	Визуализированный образец элемента благоустройства дворовой территории
1	ремонт дворовых проездов и проездов к дворовым территориям	

2	Обеспечение освещения дворовых территорий	 
3	Установка скамеек	   

	<p>Установка урн для мусора</p>	
--	---------------------------------	--

Приложение 2
к Подпрограмме 1

**Дополнительный перечень работ
по благоустройству дворовых территорий
многоквартирных домов**

1. Оборудование детских и (или) спортивных площадок.
2. Оборудование автомобильных парковок.
3. Озеленение дворовых территорий.
4. Устройство ливнеприемников.
5. Ремонт тротуаров, устройство лестничных маршей, спусков и подходов к ним, устройство пандусов для обеспечения беспрепятственного перемещения по дворовым территориям многоквартирных домов маломобильных групп населения.
6. Устройство контейнерных площадок (устройство площадок для сбора и временного хранения отходов с установкой контейнеров,

бункеров-накопителей, устройством ограждения и твердого основания).

Примечание: дополнительный перечень работ по благоустройству дворовых территорий многоквартирных домов реализуется только при условии реализации работ, предусмотренных минимальным перечнем видов работ по благоустройству, и при условии трудового участия заинтересованных лиц.

Приложение 3
к Подпрограмме 1

**Единичные расценки
работ по благоустройству дворовых территорий**

1. На ремонт дворовых проездов:

№ п\п	Наименование работ	Ед. изм.	Кол-во	Стоимость с НДС в руб.
1	Поднятие кирпичных горловин колодцев (без стоимости люка)	1 люк.	1	2741,00
2	Снятие деформированных а/бетонных покрытий фрезой толщ.5см(с погрузкой и перевозкой на расстоянии до 10км)	м2	1	37,00
3	Разборка а/бетонного покрытия (с погрузкой экскаватором и перевозкой на расстоянии до 15км) толщ.10см	м3	1м2х0,1м	117,00
4	Разработка грунта с погрузкой на а/самосвал (с перевозкой на расстоянии до 10км) толщ.10см	м3	1м2х0,1м	139,00
5	Устройство подстилающих и выравнивающих слоев из песка толщ.10см	м3	1м2х0,1м	66,00
6	Устройство подстилающих и выравнивающих слоев из щебня (с доставкой на расстоянии до 70км) толщ.10см	м3	1м2х0,1м	169,00
7	Розлив битума	Тн.	1м2х0,0003тн	7,00

8	Устройство выравнивающего слоя из а/бетона толщ.2,5см (нижний слой а/б марки П)- проезжая часть	Тн.	1м2х0,025мх2, 34Тн	212,00
9	Устройство а/бетонного слоя из а/бетона толщ.5 см (верхний слой а/б марки П,тип В) - проезжая часть	м2	1	468,00
10	Устройство а/бетонного слоя из а/бетона толщ.4 см (а/б марки Ш,тип Д)- тротуар	м2	1	411,00
11	Разборка старого бортового камня (с погрузкой экскаватором и перевозкой на расстоянии до 15 км)	1 пог.м	1	222,00
12	Установка нового бортового камня	1 пог.м	1	923,00

2.На освещение дворовых территорий:

№ п/п	Вид работы	Ед. Изм.	Стоимость с НДС, руб.
	Работа		
1	Прокладка провода по фасаду здания	м.	101
2	Установка кронштейна	шт.	2 352
3	Установка светильника	шт.	1 877
4	Установка выключателя	шт.	70
5	Установка фотоэлемента	шт.	312
6	Установка распределительной коробки	шт.	686
7	Прокладка труб гофра для защиты проводов	м.	31
8	Затягивание провода в трубы	м.	8
10	Установка опоры СВ-110-5	шт.	2 765
11	Подвес провода СИП	м.	101
12	Демонтаж светильника	шт.	732
13	Демонтаж провода с фасада	м.	4
14	Демонтаж опоры	шт.	709
15	Сверление отверстий в кирпиче	1 отв.	15
	Материалы		

17	Провод ВВГ 3*2,5	м.	34,27
18	Провод ВВГ 3*1,5	м.	21,12
19	Опора СВ-110-5	шт.	9 700
23	Фотоэлемент	шт.	367
24	Автоматический выключатель 16А	шт.	91,38
25	Выключатель	шт.	54,52
26	Гофротруба	м.	4,91
27	Труба полипропиленовая	м.	48,00
28	Светодиодный светильник (с датчиком движения) накладной защитного исполнения	шт.	1 420
29	Светильник светодиодный LED	шт.	5 750
	Кронштейн для светильников	шт.	482,86
30	Провод СИП 2*16	м.	33,26
31	Провод СИП 4*16	м.	57,37
32	Провод СИП 4*25	м.	80,09
33	Изолента ПВХ	шт.	37,24
34	Коробка распределительная (IP-54)	шт.	72,50
35	Клипса	шт.	7,96
36	Дюбель-гвоздь (быстрый монтаж)	шт.	3,50
37	Рейка DIN 30см	шт.	17,95
38	Шина нулевая	шт.	347,93

3. На установку скамьи:

№ п\п	Вид работы	Ед.измерения	Стоимость с НДС, руб.
	Работа		
1	Стоимость установки скамьи	шт.	1876
	Оборудование		
2	Скамья со спинкой Размеры: 670x2000x950	шт.	5313

4. На установку урн:

№ п\п	Вид работы	Ед. измерения	Стоимость с НДС, руб.
	Работа		
1	Стоимость установки урны	шт.	513
	Оборудование		
2	Урна наземная Объем: 20л Размеры: 620x330x260	шт.	1302

Приложение 4
к Подпрограмме 1

**Порядок
трудового участия собственников помещений
в многоквартирных домах, собственников иных зданий
и сооружений, расположенных в границах дворовой территории,
подлежащей благоустройству (далее – заинтересованных лиц),
в выполнении работ по благоустройству дворовых территорий**

1. Трудовое участие заинтересованных лиц является обязательным условием для реализации работ по благоустройству дворовых территорий многоквартирных домов из дополнительного перечня работ (приложение 2 к Подпрограмме 1).
2. Трудовое участие заинтересованных лиц может выражаться в выполнении заинтересованными лицами неоплачиваемых работ, не требующих специальной квалификации (уборка мелкого летучего мусора после производства работ, покраска бордюрного камня, озеленение территории (посадка саженцев деревьев, кустарников) и иные виды работ по усмотрению заинтересованных лиц).
3. Количество заинтересованных лиц, принимающих трудовое участие, а также их периодичность в выполнении работ по благоустройству (не менее 1 раза за период проведения работ по благоустройству дворовой территории) устанавливается представителем (представителями) заинтересованных лиц, уполномоченных общим собранием собственников помещений многоквартирного дома по согласованию с подрядной организацией, выполняющей работы по благоустройству.

Приложение 5
к Подпрограмме 1

**Порядок
аккумуляции и расходования средств заинтересованных
лиц, направляемых на выполнение дополнительного
перечня работ по благоустройству дворовых территорий,
и механизм контроля за их расходованием**

1. Настоящий Порядок регламентирует процедуру аккумуляции и расходования денежных средств (далее – аккумуляция средств), поступающих от собственников помещений в многоквартирных домах, собственников иных зданий и сооружений, расположенных в границах дворовой территории, подлежащей благоустройству (далее – заинтересованные

лица), направляемых на выполнение дополнительного перечня работ по благоустройству дворовых территорий города в рамках подлежащей утверждению Администрацией Гаврилово-Посадского муниципального района в установленном порядке муниципальной программы формирования современной городской среды (далее – Программа), механизм контроля за их расходованием.

2. Под заинтересованными лицами понимаются собственники помещений в многоквартирных домах, собственники иных зданий и сооружений, расположенных в границах дворовой территории, подлежащей благоустройству.

3. Под представителем заинтересованных лиц понимается физическое или юридическое лицо, определенное решениями общего собрания собственников помещений в каждом многоквартирном доме, собственников каждого здания и сооружения, расположенных в границах дворовой территории, подлежащей благоустройству, оформленными протоколами общего собрания собственников (далее - Представитель заинтересованных лиц или Уполномоченное лицо).

4. Финансовое участие - привлечение денежных средств заинтересованных лиц для финансирования части затрат по выполнению минимального и (или) дополнительного перечня работ по благоустройству дворовых территорий.

Под формой финансового участия заинтересованных лиц понимается:

- доля финансового участия заинтересованных лиц в выполнении дополнительного перечня работ по благоустройству дворовых территорий (в случае принятия соответствующего решения Правительством Ивановской области);

- минимальная доля финансового участия заинтересованных лиц в выполнении дополнительного перечня работ по благоустройству дворовых территорий в размере, установленном Правительством Ивановской области.

При этом доля участия определяется как процент от стоимости мероприятий по благоустройству дворовых территорий - не менее 20 процентов стоимости выполнения таких работ.

5. Организация финансового участия осуществляется заинтересованными лицами в соответствии с решениями общих собраний собственников помещений в многоквартирных домах, оформленными соответствующими протоколами, и решениями собственников иных зданий и сооружений, расположенных в границах дворовой территории.

6. Для целей финансового участия заинтересованных лиц в благоустройстве дворовой территории уполномоченное лицо открывает счет в российской кредитной организации (банковское учреждение) и направляет ее реквизиты в администрацию Гаврилово-Посадского муниципального

района для размещения в сети «Интернет» на официальной интернет - странице в разделе «Формирование комфортной городской среды» по адресу: <http://xn----7sbbgadm2aekjh3bbbpk0ac.xn--p1ai/formirovanie-komfortnoy-gorodskoy-sredy.html>.

7. Заинтересованные лица, желающие финансово поучаствовать в благоустройстве дворовой территории, перечисляют денежные средства по реквизитам с указанием в назначении платежа номера дома и улицы муниципального образования.

8. Финансовое участие граждан может быть также организовано посредством сбора денежных средств физических лиц с ведением соответствующей ведомости представителем управляющей организации либо путем предоставления рассрочки платежа и включения необходимой суммы в ежемесячный платежный счет на оплату жилищно-коммунальных услуг. Впоследствии уплаченные средства собственников помещений в многоквартирных домах также вносятся на счет, открытый уполномоченным лицом, с указанием в назначении платежа номера дома и улицы муниципального образования.

9. Финансовое участие заинтересованных лиц может быть подтверждено путем предоставления в общественную комиссию копий платежных поручений о перечислении средств или внесении средств на счет, открытый уполномоченным лицом, копии ведомости сбора средств с физических лиц, которые впоследствии также вносятся на счет, открытый уполномоченным лицом.

10. Условия аккумулирования и расходования средств:

10.1. Уполномоченное лицо ежемесячно обеспечивает направление данных о поступивших от заинтересованных лиц денежных средствах в разрезе многоквартирных домов, расположенных в границах дворовой территории, подлежащей благоустройству, в адрес общественной комиссии, а также в администрацию муниципального района для размещения в сети «Интернет» на официальной интернет - странице в разделе «Формирование комфортной городской среды» по адресу: <http://xn----7sbbgadm2aekjh3bbbpk0ac.xn--p1ai/formirovanie-komfortnoy-gorodskoy-sredy.html>.

10.2. Расходование аккумулированных денежных средств заинтересованных лиц осуществляется в соответствии с условиями договора (соглашения) на выполнение работ по благоустройству дворовой территории.

10.3. Уполномоченное лицо осуществляет перечисление средств заинтересованных лиц на расчетные счета подрядных организаций, открытые в учреждениях Центрального банка Российской Федерации или кредитной организации, не позднее двадцатого рабочего дня после согласования актов приемки работ (услуг) по благоустройству дворовой территории с лицами, которые уполномочены действовать от имени заинтересованных лиц.

11. Контроль за соблюдением условий настоящего Порядка:

11.1. Контроль за целевым расходованием аккумулированных денежных средств заинтересованных лиц осуществляется органом муниципального финансового контроля в соответствии с бюджетным законодательством.

11.2. Уполномоченное лицо обеспечивает возврат аккумулированных денежных средств заинтересованным лицам пропорционально внесенным средствам в срок до 31 декабря текущего года при условии:

- экономии денежных средств по итогам проведения конкурсных процедур (в случае отказа собственников МКД финансирования дополнительных объемов работ по данному мероприятию);
- неисполнения работ по благоустройству дворовой территории по вине подрядной организации;
- непредставления заинтересованными лицами доступа к проведению благоустройства дворовой территории;
- возникновения обстоятельств непреодолимой силы;
- возникновения иных случаев, предусмотренных действующим законодательством.

Приложение 4
к муниципальной программе
«Формирование современной городской среды
Гаврилово-Посадского городского поселения»

**Подпрограмма «Благоустройство общественных территорий»
(далее – Подпрограмма 2)**

**Раздел 1. Паспорт подпрограммы 2
(в редакции от 27.09.2019 № 558-п)**

Тип подпрограммы	Специальная
Наименование подпрограммы	Благоустройство общественных территорий
Срок реализации подпрограммы	2018-2024
Администратор программы	Администрация Гаврилово-Посадского муниципального района
Исполнители подпрограммы	Муниципальное бюджетное учреждение Гаврилово-Посадского городского поселения «Надежда», Администрация Гаврилово-Посадского муниципального района

Цель (цели) подпрограммы	Благоустройство общественных территорий г. Гаврилов Посад, создание комфортных условий для жизни, отдыха населения
Объем ресурсного обеспечения подпрограммы	Общий объем бюджетных ассигнований всего 114167,48016 тыс. руб. и по годам: 2018 год – 1377,06969 тыс. руб. 2019 год – 51 727,211 тыс. руб. 2020 год – 31016,316 тыс. руб. 2021 год – 2001,05263 тыс. руб. 2022 год – 0 тыс. руб.
	- местный бюджет всего 159,26396 тыс. руб. и по годам: 2018 год – 68,85349 тыс. руб. 2019 год – 27, 211 тыс. руб. 2020 год – 16,316 тыс. руб. 2021 год – 1,05263 тыс. руб. 2022 год – 0 тыс. руб.
	- федеральный бюджет всего: 2018 год – 1 216,64107 тыс. руб. 2019 год – 51 183,0 тыс. руб. 2020 год – 30690,0 тыс. руб. 2021 год – 1980,0 тыс. руб. 2022 год – 0 тыс. руб.
	- областной бюджет всего : 2018 год – 91,57513 тыс. руб. 2019 год – 517,00 тыс. руб. 2020 год – 310,00 тыс. руб. 2021 год – 20,0 тыс. руб. 2022 год – 0 тыс. руб.

Раздел 2. Анализ текущей ситуации в сфере реализации подпрограммы 2

Общественные территории - это территории общего пользования, которыми беспрепятственно пользуется неограниченный круг лиц соответствующего функционального назначения (в том числе площади, улицы,

пешеходные зоны, береговые полосы водных объектов общего пользования, скверы и т.п.

Территории общего пользования в городском поселении занимают 9220 тыс. кв.м.

Ежегодно для их содержания проводятся:

- текущее поддержание санитарного состояния территории общего пользования и расположенных на ней объектов благоустройства. Уход за зелеными насаждениями. Сбор и вывоз мусора, ручная уборка обочин дорог и газонов, очистка урн, уборка снега, льда и снежных накатов, очистка тротуаров и дорожек, обработка противогололедными реагентами мест интенсивного движения пешеходов;

- ремонт объектов благоустройства территорий общего пользования (тротуаров, скамеек, информационных щитов, малых архитектурных форм, ограждений и указателей городских адресов, урн, лестниц, флагштоков и т.д.);

- текущий ремонт мемориальных сооружений;

- ремонт и хлорирование питьевых шахтных колодцев, устройство и очистка водоотводящих канав;

- противопожарная опашка и обустройство минерализованных полос.

Кроме этого на регулярной основе осуществляется вывоз мусора, собираемого при проведении субботников и мусора, образующегося стихийными свалками. Ежегодно вывозится до 1,2 тыс. тонн мусора.

Площадь зеленых насаждений территорий общего пользования городского поселения насчитывает более 40 тыс. кв.м. Ежегодно в рамках их содержания проводятся работы:

- снос аварийных деревьев, обрезка деревьев, вырезка поросли, побелка стволов.

- цветочное оформление 150 кв. м. клумб.

Но особенного благоустройства требует районный центр – город Гаврилов Посад.

Характеристика наиболее значимых общественных территорий города Гаврилов Посад

№	Общественная территория г. Гаврилов Посад	га	Степень благоустройства	
			имеющиеся элементы благоустройства	что нужно сделать по благоустройству
1.	Городская площадь (пл. Советская)	1,05	- некачественное асфальтовое покрытие; - детская площадка;	-качественное асфальтирование; - реализация проекта «Сквер с фонтаном»

			<ul style="list-style-type: none"> - ограждение со стороны дороги и торговых объектов; - ряд елей, газон; - клумбы; - скамейки 	
2.	<p>Территория вокруг торгового объекта пл. Советская, д.11, в т.ч. участка напротив музея в центре города (мини-сквер в центре г. Гаврилов Посад со скульптурой геральдического символа Гаврилово-Посадского городского поселения и Гаврилово-Посадского муниципального района – Владимирского тяжеловоза).</p> <p>Территория в границах улиц г. Гаврилов Посад: пл. Советская, ул. Дзержинского, ул. Р. Люксембург, ул. 3-его Интернационала.</p> <p>Адрес: ул. Р. Люксембург, напротив д.5 (Гаврилово – Посадского краеведческого музея), г. Гаврилов Посад.</p>	0,75	<ul style="list-style-type: none"> - некачественная асфальтовая пешеходная зона со стороны пл. Советская, ул. 3-его Интернационала; - насаждения под снос; - тротуар из брусчатки (2 пешеходные зоны- со стороны 2-х улиц: ул. Дзержинского, ул. Р. Люксембург) 	<ul style="list-style-type: none"> - мини-сквер с центральной статуей символа района – Владимирского тяжеловоза; - устройство парковки для такси; -устройство газонов; -устройство пешеходных зон со стороны пл. Советская, ул. 3-его Интернационала
3.	Выезд из города в сторону г. Тейково и в сторону г. Суздаль (пр. Петровский, ул. Суздальское шоссе)	0,08	<ul style="list-style-type: none"> - стела знак города; - клумба; - поклонный крест с клум- 	<ul style="list-style-type: none"> - реконструкция стелы знак города; - электромонтажные работы для подсветки;

			бой	- строительство мини-сквера с часовней на перекрестке Петровского пр. и Суздальского шоссе
4.	Территория родника на ул. Горького (водоохранная зона р. Ирмес)	0,4	- лестничные пути, оголовок водозаборного устройства, нуждающиеся в ремонте	- устройство лестничных подходов к роднику с перилами - устройство водозаборного устройства - установка аншлага
5.	Территория особо охраняемой природной территории «Родник на ул. Пионерская» (водоохранная зона р. Ирмес)	0,02	- примитивное водозаборное устройство	- устройство приемлемого для статуса водозаборного устройства - уход за территорией - установка аншлага - укрепление и благоустройство берега реки
6.	Территория, прилегающая к пешеходному переходу Суздальского моста с частью водоохранной зоны р. Воймига (ул. Дзержинского, ул. Суздальское шоссе)	0,2	- пешеходный мост, нуждающийся в реконструкции; - частично снесенные старые насаждения	- реконструкция пешеходного моста - расчистка, укрепление берега реки - новые посадки зеленых насаждений - расчистка русла реки - устройство лодочной станции
7.	Уличное пространство – территория ул. Советская от магазина «Магнит» до пересечения с ул. Шушина	3,8	- старые, нуждающиеся в реконструкции насаждения деревьев, кустарников; - тротуары	- реконструкция зеленых насаждений; - устройство пешеходных зон
8.	Уличное пространство – территория ул. Дзержинского от Суздальского моста до пересечения с ул. Р. Люксембург	0,5	- старые, нуждающиеся в реконструкции насаждения деревьев, кустарников;	- реконструкция зеленых насаждений; - устройство пешеходных зон

			- тротуары	
9.	Уличное пространство – территория ул. Красноармейская	2,3	- старые, нуждающиеся в реконструкции насаждения деревьев, кустарников; - тротуары	- реконструкция зеленых насаждений; - устройство пешеходных зон
10.	Уличное пространство – территория ул. Горького (от д. № 3 до перекрестка с ул. Красноармейская), включая береговую зону р. Ирмес	1,7	- старые, нуждающиеся в реконструкции насаждения деревьев, кустарников; - тротуары	- реконструкция зеленых насаждений; - устройство пешеходных зон - устройство минисквера на берегу реки
11.	Уличное пространство – территория ул. Р. Люксембург (от д. № 4 до д. № 24), включая территорию «фабричного» моста	1,4	- старые, нуждающиеся в реконструкции насаждения деревьев, кустарников; - тротуары только на нечетной стороне улицы (стороне частного сектора)	- реконструкция зеленых насаждений; - устройство пешеходных зон
12.	Уличное пространство – территория ул. 3-его Интернационала (от ул. Пионерская до здания Пенсионного фонда)	0,3	- старые, нуждающиеся в реконструкции насаждения деревьев, кустарников; - отсутствие тротуаров	- реконструкция зеленых насаждений; - устройство пешеходных зон
13.	Уличное пространство – территория ул. Октябрьская (у кафе «Посадский дворик» до д. № 17)	0,1	- старые, нуждающиеся в реконструкции насаждения деревьев, кустарников; - клумба	- реконструкция зеленых насаждений; - устройство клумбы
14.	Уличное пространство	0,1	- старые, нуж-	- реконструкция зе-

	ство – территория ул. Октябрьская (у д. № 17)		дающиеся в реконструкции насаждения деревьев, кустарников	ленных насаждений; - устройство бордюров для «зеленого острова»
15.	Уличное пространство – территория ул. Октябрьская (от д. № 18 до ул. Пионерская)	0,25	- старые, нуждающиеся в реконструкции насаждения деревьев, кустарников; - тротуары (частично)	- реконструкция зеленых насаждений; - устройство пешеходных зон
16.	Городской Стадион	1.7	- обновление ограждений, установка новых ворот; - реконструкции поля, беговых дорожек; - устройство спортивной площадки	- установка уличного тренажерного комплекса
17.	Городской сад (пл. Октябрьская, ул. Дзержинского)	1,0	- старые, нуждающиеся в реконструкции насаждения деревьев, кустарников; - некачественные асфальтированные дорожки; - отремонтированный летний «театр»; - танцевальная площадка; - старые туалеты; - парковые скульптуры со-	- реконструкция зеленых насаждений; - устройство прогулочных дорожек, пригодных для спортивного бега и велосипедных трекков; - установка декоративных скамеек

			ветских вре- мен; - старые ска- мейки	
18.	Территория места купания на берегу р. Ирмес (Суздальское шоссе)	2,0	- привезенный песок	- устройство пляжа в соответствии с нормами и правилами
19.	Территория старого кладбища (Воинское захоронение)	0,01	- старые, нуждающиеся в реконструкции насаждения деревьев, кустарников; - территория воинского захоронения ежегодно благоустраивая школьниками	- уход за зелеными насаждениями (при необходимости – срубы, обрезка, подсадка); - уход за территорией воинского захоронения (прополка, посадка цветов, уход)
20.	Территория нового кладбища (200 м северо-западнее г. Гаврилов Посад)	4,2		- благоустройство проездов, пешеходных дорожек; - работы по уходу, по ежегодному обустройству клумб
21.	Аллея Славы	0,3		- работы по уходу, по ежегодному обустройству клумб
22.	Территория у здания магазина «Магнит» (ул. Р. Люксембург)	0,1		--
23.	Территория «У каштана» (ул. Р. Люксембург, д. 3)	0,02		--
24.	Территория у храма святого архистратига Михаила (ул. Октябрьская)	0,2		--
	ВСЕГО 24 общественных территорий	22,48	из них 6 территорий - 2,33 га благоустроены	

			ные – 10,36 % (они выделены жирным шриф- том)	
--	--	--	--	--

(в редакции от 23.04.2019 № 242-п)

Реализация подпрограммы 2 по формированию современной городской среды позволит увеличить степень благоустроенности общественных территорий города.

В соответствии с Протоколом заседания общественной Комиссии по обсуждению и проведению оценки предложений на участие в отборе общественных территорий г. Гаврилов Посад, подлежащих благоустройству, для включения их в муниципальную программу по формированию современной городской среды на территории Гаврилово-Посадского городского поселения от 30.03.2017 адресный перечень общественных территорий и предложений по их благоустройству на 2017 году выглядел следующим образом:

№ (по журналу регистрации)	Адресный перечень общественных территорий, подлежащих благоустройству	Краткое содержание предложений по благоустройству
7	Территория в центре города, между зданием торгового объекта и краеведческим музеем на ул. Р. Люксембург Адрес расположения объекта: г. Гаврилов Посад (напротив краеведческого музея), в границах 4-х улиц: ул. Р. Люксембург, ул. Держинского, ул. 3-его Интернационала, пл. Советская.	Выполнить благоустройство территории с установкой скульптуры геральдического символа Гаврилово-Посадского городского поселения и Гаврилово-Посадского муниципального района – Владимирского тяжеловоза
	Территория «Суздальского» моста, его пешеходная зона, прилегающие участки, часть реки Воймига	Выполнить мероприятия по приданию территории объекта благоустройства современный, культурный, безопасный вид в соответствии с разработанным эскизом; преобразовать данную территорию в место отдыха населения, в т.ч. и для использования ее детским учреждени-

		ем в качестве места прогулок детей
	Центральная часть города: территория ул. Октябрьская (от д. № 15 ул. Октябрьская до здания отдела образования (д. № 10 ул. Пионерская); территория ул. 3-его Интернационала (от ул. Пионерская до здания Пенсионного фонда)	Продолжить осуществление поэтапной реконструкции старых городских насаждений, потерявших декоративность, экологическое предназначение и ставших опасными в силу их аварийности; создать новые благоустроенные места в городе Гаврилов Посад

Но в 2017 г. был реализован только 1 этап проекта благоустройства общественной территории г. Гаврилов Посад - создание сквера с геральдическим символом Гаврилово-Посадского муниципального района. Адрес расположения объекта: г. Гаврилов Посад (напротив краеведческого музея), в границах 4-х улиц: ул. Р. Люксембург, ул. Держинского, ул. 3-его Интернационала, пл. Советская. Дальнейшее благоустройство этой общественной территории в 2018 г. продолжилось в рамках другой подпрограммы - подпрограммы 3 «Обустройство мест массового отдыха населения (городских парков)». Две другие территории вошли в Перечень общественных территорий подпрограммы «Благоустройство общественных территорий» (в редакции от 08.10.2018 № 520-п).

Необходимым условием реализации подпрограммы является проведение мероприятий по благоустройству с учетом необходимости обеспечения физической, пространственной и информационной доступности зданий, сооружений и общественных территорий для инвалидов и других маломобильных групп населения.

Для реализации мероприятий подпрограммы постановлением администрации Гаврилово – Посадского муниципального района от 28.09.2017 № 568-п «Об утверждении Порядков представления, рассмотрения и оценки предложений граждан и организаций, заинтересованных лиц о включении дворовых территорий многоквартирных домов, общественных территорий (в т.ч. парков), подлежащих благоустройству, в муниципальную программу на 2018-2022 годы, а также общественного обсуждения проекта муниципальной программы на 2018-2022 годы «Формирование современной городской среды на территории Гаврилово-Посадского городского поселения» утвержден Порядок представления, рассмотрения и оценки предложений граждан, организаций о включении общественных территорий, подлежащих благоустройству, в муниципальную программу по формированию современной городской среды, а также Порядок общественного обсуждения проекта муниципальной программы на 2018-2022 годы «Форми-

рование современной городской среды на территории Гаврилово-Посадского городского поселения *(в редакции от 08.10.2018 № 520-н)*.

Постановлением администрации Гаврилово-Посадского муниципального района от 28.02.2017 № 102-п «О создании общественной Комиссии по обсуждению и проведению оценки предложений с целью их включения в муниципальные программы в сфере благоустройства, в том числе по проектам муниципальных программ и осуществления контроля за их реализацией» определено формирование общественной комиссии из представителей органов местного самоуправления, политических партий и движений, общественных организаций, иных лиц для организации такого обсуждения, проведения оценки предложений заинтересованных лиц, а также осуществления контроля за реализацией программы после ее утверждения в установленном порядке.

Постановлением администрации Гаврилово-Посадского муниципального района от 25.01.2018 № 35-п «О внесении изменений в постановление администрации Гаврилово-Посадского муниципального района от 28.02.2017 № 102-п «О создании общественной Комиссии по обсуждению и проведению оценки предложений с целью их включения в муниципальные программы в сфере благоустройства, в том числе по проектам муниципальных программ и осуществления контроля за их реализацией» на общественную комиссию возложена функция проведения общественного обсуждения Перечня общественных территорий Гаврилово-Посадского городского поселения и очередности проведения их благоустройства. В соответствии с данным постановлением изменилось название общественной комиссии: «общественная муниципальная Комиссия Гаврилово-Посадского городского поселения по вопросам реализации муниципальных программ по формированию современной городской среды» (далее - Общественная Комиссия).

В период с 09.01.2018 по 09.02.2018 Общественной Комиссией проведено общественное обсуждение Перечня общественных территорий г. Гаврилов Посад, подлежащих благоустройству (обозначенный в таблице «Характеристика наиболее значимых общественных территорий города Гаврилов Посад». В процессе обсуждения поступило 2 предложения, а именно: включить в Перечень благоустройство уличного пространства – территории улицы Пионерская, включая пешеходный мост; благоустройство уличного пространства – территории ул. Селиверстова. С учетом данных предложений Общественной Комиссией утвержден следующий Перечень общественных территорий г. Гаврилов Посад, подлежащих благоустройству, названия общественных территорий расположены в алфавитном порядке *(в редакции от 23.04.2019 №242-н)*:

№	Наименование общественной территории (в алфавитном порядке)	Краткое описание общественной территории (с учетом целевого назначения и планов благоустройства)
1	Городская площадь (пл. Советская)	Городская площадь – центр города, место проведения наиболее значимых городских и районных событий, а также место отдыха людей. Необходимо качественное асфальтовое покрытие и оформление зоны отдыха по проекту «Сквер с фонтаном».
2	Городской сад (пл. Октябрьская, ул. Дзержинского)	Городской сад – место отдыха людей, место проведения городских праздников, также он должен выполнять и спортивную функцию. В связи с этим здесь необходимо осуществить реконструкцию старых насаждений деревьев, кустарников; устройство прогулочных дорожек, пригодных для спортивного бега и велосипедных треков; благоустройство мест отдыха, в т.ч. «летнего театра», туалетов, скамеек.
3	Кладбище (200 м северо-западнее г. Гаврилов Посад)	Территория должна быть удобна для посетителей: благоустроены проезды, пешеходные дорожки, место сбора мусора.
4	Место купания на берегу р. Ирмес (Суздальское шоссе)	Популярное место купания горожан должно быть устроено как пляж в соответствии с нормами и правилами.
5	Мини-сквер в центре г. Гаврилов Посад со скульптурой геральдического символа Гаврилово - Посадского городского поселения и Гаврилово-Посадского муниципального района - Влади-	Территория находится в центре города, напротив музея, граничит с улицами: пл. Советская, ул. Дзержинского, ул. Р. Люксембург, ул. 3-его Интернационал. Мини-сквер будет местом для отдыха людей с прилегающей стоянкой такси, с центральной скульптурой геральдического, исторического символа города и района – как продолжение краеведческого музея. По границам территории будут созданы удобные пешеходные зоны из брусчатки (со стороны ул. Дзержинского и ул. Р. Люксембург – это уже сделано в 2017 г.)

	мирского тяжёлового	
6	Пешеходная зона Суздальского моста	<p>Это пешеходная часть Суздальского моста и территория, прилегающая к пешеходному мосту с частью водоохранной зоны р. Воймига (ул. Держинского, ул. Суздальское шоссе).</p> <p>Пешеходная зона Суздальского моста – это прежде всего привлекательный, современный, безопасный въезд в центральную часть города, а территория, прилегающая к пешеходному мосту с частью водоохранной зоны р. Воймига должна стать зоной отдыха людей, в том числе пригодной для использования детским учреждением (новым детским садом).</p> <p>В планах благоустройства - реконструкция пешеходного моста; устройство тротуара ул. Суздальское шоссе; расчистка, укрепление береговой зоны реки Воймига; расчистка русла реки; устройство лодочной станции</p>
7	Родник на ул. Горького	<p>Водоохранная зона р. Ирмес, популярное место забора воды жителями города.</p> <p>Необходимы подъездная площадка, устройство лестничных подходов к роднику с перилами; ремонт водозаборного устройства</p>
8	Родник на ул. Пионерская»	<p>Это особо охраняемая природная территория местного значения (водоохранная зона р. Ирмес).</p> <p>Необходимы устройство приемлемого для статуса водозаборного сооружения; уход за территорией; установка аншлага; укрепление и благоустройство берега реки</p>
9	Уличное пространство - территория ул. Горького	<p>Территория улицы Горького от д. № 3 до перекрестка с ул. Красноармейская, включая береговую зону р. Ирмес.</p> <p>Благоустройство: реконструкция зеленых насаждений; устройство пешеходных зон; устройство мини-сквера на берегу реки.</p>
10	Уличное пространство - территория ул. Держинского	<p>Территория ул. Держинского от Суздальского моста до пересечения с ул. Р. Люксембург.</p> <p>Благоустройство: реконструкция зеленых насаждений; устройство пешеходных зон.</p>
11	Уличное пространство - территория ул. 3-его	<p>Территория ул. 3-его Интернационала от ул. Пионерская до здания Пенсионного фонда, включая общественный туалет.</p>

	Интернационала	Благоустройство: реконструкция зеленых насаждений; устройство пешеходных зон (тро-туаров).
12	Уличное про- странство - тер- ритория ул. Красноармейская	Основные мероприятия благоустройства ули- цы: реконструкция зеленых насаждений; устройство пешеходных зон
13	Уличное про- странство - тер- ритория ул. Ок- тябрьская	Территория улицы от д.15 ул. Октябрьская до д. 10 ул. Пионерская) Мероприятия благоустройства: реконструк- ция зеленых насаждений; устройство пешеход- ных зон; оформление проезжей части
14	Уличное про- странство - тер- ритория ул. Ок- тябрьская	Территория ул. Октябрьская у кафе «Посад- ский дворик» до д. № 17 должно соответствовать Городской площади. Благоустройство: реконструкция зеленых насаждений; устройство цветников.
15	Уличное про- странство - тер- ритория ул. Ок- тябрьская	Территория ул. Октябрьская у д. № 17 должно соответствовать Городской площади. Благоустройство: реконструкция зеленых насаждений; устройство бордюров для «зеленого острова»
16	Уличное про- странство - тер- ритория ул. Пио- нерская , включая пешеходный мост	Благоустройство: реконструкция зеленых насаждений; устройство пешеходных и зон для транспортного движения; благоустройство при- легающих к пешеходному мосту территорий, в т.ч. и самого моста
17	Уличное про- странство - тер- ритория ул. Р. Люксембург	Территория улицы Р.Люксембург от д. № 4 до д. № 24, включая территорию «фабричного» мо- ста. Благоустройство: реконструкция зеленых насаждений; устройство пешеходных зон, тро- туаров на нечетной стороне улицы (стороне част- ного сектора)
18	Уличное про- странство - тер- ритория ул. Се- ливерстова	Благоустройство: реконструкция зеленых насаж- дений; устройство пешеходных и транспортных зон
19	Уличное про- странство - тер- ритория ул. Со- ветская	Территория ул. Советская от магазина «Маг- нит» до пересечения с ул. Шушина. Благоустройство: реконструкция зеленых насаждений; устройство пешеходных зон (тро- туаров)

20	Часовня на въезде в город, на перекрестке Петровского пр. и Суздальского шоссе, и стела на въезде со стороны г. Тейково	<p>На перекрестке Петровского пр. и Суздальского шоссе имеется площадка, на которой можно устроить мини-сквер с часовней, тем самым преобразовав въезд в город в торжественную процессию.</p> <p>На въезде в город со стороны г. Тейкова необходима реконструкция стелы с названием города и благоустройство территории, включая территорию поклонного Креста</p>
----	--	---

Общественное обсуждение данного Перечня завершилось рейтинговым голосованием для установления очередности благоустройства общественных территорий.

Голосование по общественным территориям Гаврилово-Посадского городского поселения проведено в период с 13.04.2018 по 30.04.2018 в соответствии с постановлением администрации Гаврилово-Посадского муниципального района от 09.04.2018 № 181-п «О порядке организации и проведения голосования по общественным территориям Гаврилово-Посадского городского поселения».

Всего в голосовании приняло участие 315 человек, в т.ч. 89 молодых людей, достигших 14-летнего возраста (школьники).

С учетом итогов голосования, а также предложения, поступившее 11.07.2018: включить в Перечень «Уличное пространство ул. Урицкого г. Гаврилов Посад», Общественной комиссией утвержден Перечень общественных территорий г. Гаврилов Посад с обозначением номеров очередности благоустройства (в редакции от 23.04.2018 № 242 -н):

Порядковый номер	Наименование общественной территории	Номер очередности благоустройства (с учетом результатов голосования)
№1	Городская площадь (пл. Советская)	№1 (2019 г.г.)
№2	Городской сад (пл. Октябрьская, ул. Дзержинского)	№5
№3	Кладбище (200 м северо-западнее г. Гаврилов Посад)	№7
№4	Место купания на берегу р. Ирмес	№4

	(Суздальское шоссе)	
№5	Мини-сквер в центре г. Гаврилов Посад со скульптурой геральдического символа Гаврилово - Посадского городского поселения и Гаврилово-Посадского муниципального района - Владимирского тяжеловоза	№2 (2019-2020 г.г.)
№6	Пешеходная зона Суздальского моста	№3 (2020-2022 г.г.)
№7	Родник на ул. Горького	№6
№8	Родник на ул. Пионерская	№15
№9	Уличное пространство – территория ул. Горького	№13
№10	Уличное пространство – территория ул. Дзержинского	№16
№11	Уличное пространство – территория ул. 3-его Интернационала	№14
№12	Уличное пространство – территория ул. Красноармейская	№9
№13	Уличное пространство – территория ул. Октябрьская (от д.15 ул. Октябрьская до д. 10 ул. Пионерская)	№17
№14	Уличное пространство – территория ул. Октябрьская (у кафе «Посадский дворик» до д. № 17)	№17
№15	Уличное пространство – территория ул. Октябрьская (у д. № 17)	№18
№16	Уличное пространство – территория ул. Пионерская, включая пешеходный мост	№10
№17	Уличное пространство – территория ул. Р. Люксембург	№12

№18	Уличное пространство – территория ул. Селиверстова	№11
№19	Уличное пространство – территория ул. Советская	№16
№ 20	Уличное пространство – территория ул. Урицкого	№19
№21	Часовня на въезде в город, на перекрестке Петровского пр. и Суздальского шоссе, и стела на въезде со стороны г. Тейково	№8

Голосование по общественным территориям Гаврилово-Посадского городского поселения по решению администрации Гаврилово-Посадского муниципального района может проводиться ежегодно в целях подтверждения (уточнения) Перечня общественных территорий г. Гаврилов Посад, очередности благоустройства общественных территорий на предшествующий год реализации мероприятий по благоустройству; для вовлечения более широкого круга жителей поселения в формирование комфортной городской среды, в обсуждение вопросов реализации данной муниципальной программы *(в редакции от 27.09.2019 № 558-н)*.

Раздел 3. Ожидаемые результаты реализации Подпрограммы 2

Подпрограмма нацелена на повышение уровня благоустройства территорий Гаврилово-Посадского городского поселения.

Для этого планируется выполнить следующее:

- мероприятия по благоустройству общественных территорий городского поселения.

Сведения о целевых индикаторах (показателях) реализации Подпрограммы 2

№ п/п	Наименование показателя	Ед. изм	2017	2018	2019	2020	2021	2022
1.	Количество благоустроенных муниципальных территорий общего пользования	ед.	6	6	7	8	20	27
2.	Площадь благоустро-	га	2,33	2,33	4,13	13,45	17,41	25,89

	енных муниципальных территорий общего пользования							
3.	Доля площади благоустроенных муниципальных территорий общего пользования	%	8,8	8,8	10,3	19,8	66	100

(в редакции от 22.07.2020 № 338-н)

Примечание: в 2018 году в Перечень добавлены 3 общественные территории, ориентировочные площади которых следующие:

«Уличное пространство – территория ул. Пионерская, включая пешеходный мост» - 1, 4994 га;

«Уличное пространство – территория ул. Селиверстова» – 1, 375 га;

«Уличное пространство – территория ул. Урицкого» - 1, 656 га.

В 2019 году будут благоустроены 2 общественные территории: «Городская площадь» (1,05 га); «Мини-сквер в центре г. Гаврилов Посад со скульптурой геральдического символа Гаврилово - Посадского городского поселения и Гаврилово-Посадского муниципального района - Владимирского тяжеловоза» (0,75 га) - в редакции от 12.04.2019 № 207-н.

Раздел 4. Мероприятия подпрограммы 2

(тыс. руб.)

№	Наименование мероприятия	Исполнители	Срок исполнения						
			2018	2019	2020	2021	2022	2023	2024
1.	Мероприятия по благоустройству общественных территорий городского поселения	МБУ Гаврилово-Посадского городского поселения «Надежда», Администрация Гаврилово-Посадского муниципального района,	1377,0 6969	51 727,2 11	31016, 316	2001, 0526 3			

Ресурсное обеспечение Подпрограммы 2

(тыс. руб.)

№ п/п	Наименование мероприятия /источник ресурсного обеспечения	Исполнитель	2018	2019	2020	2021	2022	2023	2024
Подпрограмма, всего					3101,6,316	2001,05263			
бюджетные ассигнования									
- местный бюджет					16,316	1052,63			
- федеральный бюджет					3069,0,0	1980,00			
- областной бюджет					310,0	20,00			
1.	Мероприятия по благоустройству общественных территорий городского поселения	Администрация Гаврилово-Посадского муниципального района							
	бюджетные ассигнования		1377,06969	51 727,211	31016,316	2001,05263			
	- местный бюджет		68,85349	27,211	16,316	1052,63			
	- федеральный бюджет		1216,64107	51 183,00	3069,0,0	1980,00			
	- областной бюджет		91,57513	517,00	310,0	20,00			

(в редакции от 11.01.2021 № 10-н)

Приложение 5
к муниципальной программе
«Формирование современной городской среды
Гаврилово-Посадского городского поселения»

**Подпрограмма «Благоустройство Городской площади»
(далее – Подпрограмма 3)**

(в редакции от 12.04.2019 № 207-н)

Раздел 1. Паспорт подпрограммы 3

Тип подпрограммы	Специальная
Наименование подпрограммы	Благоустройство Городской площади
Срок реализации подпрограммы	2018-2019
Администратор программы	Администрация Гаврилово-Посадского муниципального района
Исполнители подпрограммы	Муниципальное бюджетное учреждение Гаврилово-Посадского городского поселения «Надежда», Администрация Гаврилово-Посадского муниципального района, Муниципальное бюджетное учреждение «Районное централизованное клубное объединение»
Цель (цели) подпрограммы	Повышение качества жизни местных жителей, создание современной среды для проведения местных, региональных, общероссийских мероприятий на базе существующих культурных центров, включение центра города Гаврилов Посад в перечень основных городских достопримечательностей и объектов туристского показа
Объем ресурсного обеспечения подпрограммы	Общий объем бюджетных ассигнований Всего 30 000,0 тыс. руб. и по годам: 2018 год – 2960,45 тыс. руб. 2019 год – 27 039,55 тыс. руб. 2020 год – 0 тыс. руб. 2021 год – 0 тыс. руб. 2022 год – 0 тыс. руб.
	- местный бюджет всего _____ и по годам: 2018 год – 0 тыс. руб. 2019 год – 0 тыс. руб. 2020 год – 0 тыс. руб. 2021 год – 0 тыс. руб. 2022 год – 0 тыс. руб.

	- федеральный бюджет всего 30 000,0 тыс. руб.и по годам: 2018 год –2960,45 тыс. руб. 2019 год – 27 039,55 тыс. руб. 2020 год – 0 тыс. руб. 2021 год – 0 тыс. руб. 2022 год – 0 тыс. руб.
	- областной бюджет всего 0,0 тыс. руб. и по годам: 2018 год – 0 тыс. руб. 2019 год – 0,0 тыс. руб. 2020 год – 0 тыс. руб. 2021 год – 0 тыс. руб. 2022 год – 0 тыс. руб.

(в редакции от 23.05.2019 № 316-п)

Раздел 2. Анализ текущей ситуации в сфере реализации подпрограммы 3

Город Гаврилов Посад – центр Гаврилово-Посадского городского поселения Гаврилово-Посадского муниципального района, занимает площадь равную 584 га. Численность постоянно проживающего в г. Гаврилов Посад населения на начало 2018 года составляет 5657 человек. Город с многовековой историей, нуждается в реконструкции главной площади, модернизации общественного пространства, формировании современной городской среды. Территория Городской площади в настоящее время представляет собой пешеходную зону (площадь и сквер) в границах: до проезжей части ул. Октябрьская, д.16 ул. Октябрьская, д.9 пл. Советская (здание дома культуры), д.17 пл. Советская (торговые ряды), д.3 пл.Советская. Площадь территории 8 500 м² (уточняется в процессе проектирования) и имеет трапециевидную форму. Рельеф участка имеет значительный перепад, а именно в.т. 125,7; н.т. 122,2. Функционально площадь разбита на две зоны:

- 1.Пешеходная зона – торговая площадь.
- 2.Зона отдыха: сквер с детской площадкой.

Сквер благоустроен цветниками и рядовой посадкой деревьев, установлены лавочки, уличное освещение. Существующие насаждения в основном старовозрастные, есть сухостойные и аварийные экземпляры. Дорожно-тропиночная сеть представлена площадкой (территория сквера) с покрытием из тротуарной плитки, которая находится в неудовлетворительном состоянии, основная территория площади, а также

территория, прилегающая к торговым рядам, имеет асфальтовое покрытие, которое так же в не удовлетворительном состоянии. На территории детской площадки имеются грунтовые протопы на газоне. На всей территории отмечается недостаточное количество малых архитектурных форм и осветительных приборов. Все существующие элементы благоустройства на данный момент изношены и морально устарели, отсутствуют парковочные места.

13 марта 2018 был объявлен Всероссийский конкурс по отбору лучших проектов в сфере создания комфортной городской среды в малых городах и исторических поселениях. Цель конкурса: поддержка проектов по созданию привлекательных городских пространств, способствующих повышению качества жизни, привлечению в город посетителей, развитию индустрии услуг. Реализация проектов, выбранных в ходе конкурса, должна способствовать началу процесса устойчивого развития комфортной городской среды, способной обеспечить и поддерживать культурные, визуальные, пространственные, а также социально-экономические связи. Чтобы принять участие в конкурсе, муниципальному образованию необходимо подать на рассмотрение Конкурсной комиссии проект создания комфортной городской среды, включающий комплекс мероприятий по благоустройству одной или нескольких взаимосвязанных территорий общего пользования (площадей, набережных, улиц, пешеходных зон, скверов, парков и иных территорий).

Город принял участие в номинации конкурса «Малые города» с численностью населения до 10 тысяч человек с проектом «Благоустройство Городской площади (пл. Советская, центр г. Гаврилов Посад)». Гаврилов Посад стал победителем Всероссийского конкурса малых городов и исторических поселений России. 29 мая были подведены его итоги. Всего в нём участвовало 455 населённых пунктов из 82 регионов страны, из них 55 исторических поселений и 400 малых городов. В итоге упорной борьбы команда города Гаврилов Посад вышла в финал в числе 80 победителей: 20 исторических поселений и 60 малых городов. Город получит федеральный грант на реализацию проекта благоустройства — до 30 миллионов рублей.

Территория Городской площади (пл. Советская) выбрана для участия во Всероссийском конкурсе лучших проектов создания комфортной городской среды как ключевое пространство города — его центр, как наиболее посещаемое место всеми жителями района и гостями. Как и сотни лет назад, это то место, где слились воедино все градообразующие функции. С 1852 г. территория имеет значение Торговой площади, и сейчас по ее периметру располагаются торговые объекты и главный из них - объект культурного наследия — Торговые ряды. Работает Городской рынок, а по пятницам на площади собирается базар, на который съезжаются жители из других поселений района. Объект благоустройства

имеет духовное значение – здесь находится центральная городская церковь - храм Архистратига Божия Михаила. Это и административно-деловой центр, где расположены: администрация района, пожарная охрана, пенсионный фонд, автостанция, центр занятости, учреждения социальной защиты. Это – культурный центр с большим зданием районного Дома культуры, библиотеками, краеведческим Музеем, сквер с геральдическим символом Гаврилово - Посадского городского поселения и Гаврилово-Посадского муниципального района - Владимирского тяжеловоза. В кафе «Посадский дворик» проходят все семейные праздники, свадьбы. На детской площадке всегда много детей.

На центральной части Городской площади проводятся многочисленные мероприятия местного, регионального и Всероссийского масштаба (митинг Дня Победы, Обще епархиальный крестный ход, День города, ярмарка «Краски бабьего лета», масленичные, новогодние и рождественские гуляния, детские праздники и т.д.).

Городская площадь (пл. Советская) – это место притяжения, любимейшее место жителей и гостей города разной возрастной категории, которым крайне необходимо благоустройство, чтобы в полной мере ощущать себя современными людьми, нужными государству, чтобы молодое поколение захотело остаться жить в районе, чтобы все гордились своим городом, которому в 2019 году исполнится 230 лет.

В период с 07.03.2018 по 20.03.2018 администрацией Гаврилово-Посадского муниципального района был организован прием предложений от населения города по выбору общественной территории, а в период с 21.03.2018 по 31.03.2018 прием предложений от населения города по выбору мероприятий для благоустройства выбранной территории. По итогам проведенных приемов предложений, гражданами г. Гаврилов Посад выбрана в качестве общественной территории подлежащей благоустройству – Городская площадь (пл. Советская) - это выбор 52,9% от общего количества участников обсуждения с выполнением следующих мероприятий: асфальтирование (или покрытие брусчаткой) площади; устройство (обновление) тротуаров, пешеходных дорожек; создание мини-сквера с установкой скамеек, фонарей, с устройством клумб; установка фонтана в центре сквера; обновление (покраска, размещение специального покрытия) детской площадки; покраска и ремонт ограждений; установка МАФ; уличное освещение; озеленение (обновление имеющихся насаждений).

Раздел 3. Ожидаемые результаты реализации Подпрограммы 3

Реализация проекта «Благоустройство Городской площади (пл. Советская, центр г. Гаврилов Посад)» даст следующие результаты:

- создание комфортной открытой городской среды для всех социальных групп населения;
- организация новых пешеходных зон;
- обеспечение соответствия современным требованиям детской площадки в мини-сквере площади;
- создание современной универсальной площадки для проведения различных событийных мероприятий городского, районного, областного и общероссийского уровней;
- организация зоны массового отдыха населения, мини-сквера, доступности населения к таким объектам благоустройства, как фонтан;
- проведение комплексного ландшафтного благоустройства с реконструкцией зеленых насаждений;
- содействие малому и среднему предпринимательству посредством создания для них привлекательной торговой зоны;
- создание беспрепятственной среды для маломобильных групп населения: обеспечение устройства пандусов при продольном уклоне дорожного полотна не более 5%; устройство пешеходных рампы или пониженного бортового камня в местах наземных переходов;
- формирование новой туристической точки притяжения, способствующей улучшению имиджа города и повышению туристической привлекательности.

Сведения о целевых индикаторах (показателях) реализации Подпрограммы 3

№ п/п	Наименование показателя	Ед. изм	2018	2019
1.	Разработка проектно-сметной документации	ком-плект	1	-
2.	Выполнение проектных работ по разработке визуализаций в трехмерном виде объекта: «Благоустройство Городской площади (пл. Советская, центр г. Гаврилов Посад)»	кол-во видовых точек	-	4
3.	Выполнение работ по благоустройству Городской площади	кол-во проектов	-	1

(в редакции от 23.05.2019 № 316 -н)

Раздел 4. Мероприятия подпрограммы 3

Мероприятия подпрограммы 3

(тыс. руб.)

№	Наименование мероприятия	Исполнители	Срок исполнения	
			2018 год	2019 год
1.	Разработка проектно-сметной документации объекта: «Благоустройство Городской площади (пл. Советская, центр г. Гаврилов Посад)»	Администрация Гаврилово-Посадского муниципального района	2960,45	-
2.	Выполнение проектных работ по разработке визуализаций в трехмерном виде объекта: «Благоустройство Городской площади (пл. Советская, центр г. Гаврилов Посад)»	Муниципальное бюджетное учреждение «Районное централизованное клубное объединение»	-	183,09696
3.	Выполнение работ по реализации проекта	Администрация Гаврилово-Посадского муниципального района	-	26 506,45304

Ресурсное обеспечение Подпрограммы 3

(тыс. руб.)

№ п/п	Наименование мероприятия /источник ресурсного обеспечения	Исполнитель	2018 год	2019 год
	Подпрограмма, всего		2960,45	27 039,55
	бюджетные ассигнования		2960,45	27 039,55
	- местный бюджет			
	- федеральный бюджет		2960,45	27 039,55
	- областной бюджет			

1.	Разработка проектно-сметной документации объекта: «Благоустройство Городской площади (пл. Советская, центр г. Гаврилов Посад)»	Администрация Гаврилово-Посадского муниципального района		
	бюджетные ассигнования		2960,45	
	- местный бюджет			
	- федеральный бюджет		2960,45	
	- областной бюджет			
2.	Выполнение проектных работ по разработке визуализаций в трехмерном виде объекта: «Благоустройство Городской площади (пл. Советская, центр г. Гаврилов Посад)»	Муниципальное бюджетное учреждение «Районное централизованное клубное объединение»		
	бюджетные ассигнования			183,09696
	- местный бюджет			
	- федеральный бюджет			183,09696
	- областной бюджет			
3.	Выполнение работ по реализации проекта	Администрация Гаврилово-Посадского муниципального района		
	бюджетные ассигнования			26 506,45304
	- местный бюджет			

	- федеральный бюджет			26 506,45304
	- областной бюджет			

(в редакции от 23.05.2019 № 316 -н)

Приложение 6
к муниципальной программе

**Благоустройство территорий в рамках
поддержки местных инициатив**
(далее – Подпрограмма 4)

Раздел 1. Паспорт подпрограммы 4

Тип подпрограммы	Специальная
Наименование подпрограммы	Благоустройство территорий в рамках поддержки местных инициатив
Срок реализации подпрограммы	2020-2024
Администратор программы	Администрация Гаврилово-Посадского муниципального района
Исполнители подпрограммы	Администрация Гаврилово-Посадского муниципального района; Муниципальное бюджетное учреждение Гаврилово-Посадского городского поселения «Надежда»
Цель (цели) подпрограммы	Организация благоустройства территорий в рамках поддержки местных инициатив
Объем ресурсного обеспечения подпрограммы	Общий объем бюджетных ассигнований: 2020 год – 0 тыс. руб. 2021 год – 0 тыс. руб. 2022 год – 0 тыс. руб.
	- местный бюджет: 2020 год – 0 тыс. руб. 2021 год – 0 тыс. руб. 2022 год – 0 тыс. руб.

	- федеральный бюджет: 2020 год – 0 тыс. руб. 2021 год – 0 тыс. руб. 2022 год – 0 тыс. руб.
	- областной бюджет: 2020 год – 0 тыс. руб. 2021 год – 0 тыс. руб. 2022 год – 0 тыс. руб.

Раздел 2. Анализ текущей ситуации в сфере реализации подпрограммы 4

Благоустройство территорий в рамках поддержки местных инициатив. Инициаторами проекта могут выступать инициативная группа численностью не менее 10 граждан, достигших 16-летнего возраста и проживающих на территории Гаврилово-Посадского городского поселения, органы территориального общественного самоуправления (далее - ТОС, органы ТОС), староста сельского населенного пункта (далее - инициатор проекта). Иные лица, осуществляющие деятельность на территории Гаврилово-Посадского городского поселения, выступают инициаторами проекта, если это предусмотрено нормативным правовым актом Совета Гаврилово-Посадского городского поселения.

Проект до его внесения в администрацию Гаврилово-Посадского муниципального района подлежит рассмотрению на сходе, собрании или конференции граждан, в том числе на собрании или конференции граждан по вопросам осуществления ТОС, в целях обсуждения проекта, определения его соответствия интересам жителей Гаврилово-Посадского городского поселения или его части, целесообразности реализации проекта, принятия сходом, собранием или конференцией граждан решения о поддержке проекта.

При этом возможно рассмотрение нескольких проектов на одном сходе, одном собрании или на одной конференции граждан.

Под территориальным общественным самоуправлением (ТОС) понимается самоорганизация граждан по месту их жительства на части территории Гаврилово-Посадского городского поселения для самостоятельного и под свою ответственность осуществления собственных инициатив по вопросам местного значения. В 2020 году в городском поселении созданы 4 ТОС.

Под проектом благоустройства понимается признанный решением инициатора проекта, приоритетный комплекс предусмотренных правилами благоустройства территории Гаврилово-Посадского городского поселения мероприятий по содержанию территории, а также по размещению объ-

ектов благоустройства (кроме разработки проектной документации по благоустройству территорий, создания, реконструкции, капитального ремонта объектов благоустройства, относящихся к объектам капитального строительства, приобретения объектов недвижимого имущества), направленных на обеспечение и повышение комфортности условий проживания граждан, поддержание и улучшение санитарного и эстетического состояния территории.

Раздел 3. Цель (цели) и ожидаемые результаты реализации подпрограммы 4

Основной целью подпрограммы является организация благоустройства территорий в рамках поддержки местных инициатив.

Сведения о целевых индикаторах (показателях) реализации подпрограммы

№	Наименование показателей (индикаторов)	Ед. изм.	Значения показателей на 01.01.2021
1	Количество благоустроенных территорий в рамках поддержки местных инициатив	ед.	0

Раздел 4. Мероприятия подпрограммы 4

(тыс. руб.)

№	Наименование мероприятия	Исполнители	Срок исполнения	
			2020 год	2021 год
1.	Обследование состояния придомовых и общественных территорий, с целью выбора места расположения объекта.	Администрация Гаврилово-Посадского муниципального района, МБУ Гаврилово-Посадского городского поселения «Надежда»	0	0
2.	Подготовка дизайн-проекта и сметных расчетов по установке объекта		0	0
3.	Общественное обсуждение и утверждение объекта		0	0
4.	Благоустройство территорий в рамках поддержки местных инициатив		0	0

Таблица: Ресурсное обеспечение подпрограммы 4

(тыс. руб.)

№	Исполни- тель	2020 год	2021 год
п	Наименование		
/	мероприятия /источник ре-		
п	сурсного обеспечения		
Подпрограмма, всего		0	
бюджетные ассигнования		0	
- местный бюджет		0	
- федеральный бюджет		0	
- областной бюджет		0	
Благоустройство территорий в рамках поддержки местных инициатив		0	
-всего: тыс. руб.		0	
- местный бюджет		0	
- федеральный бюджет		0	
- областной бюджет		0	

Приложение 7
к муниципальной программе

Благоустройство Городской набережной
(далее – Подпрограмма 5)

Раздел 1. Паспорт подпрограммы 5

Тип подпрограммы	Специальная
Наименование подпрограммы	Благоустройство Городской набережной
Срок реализации подпрограммы	2020-2021

Администратор программы	Администрация Гаврилово-Посадского муниципального района
Исполнители подпрограммы	Администрация Гаврилово-Посадского муниципального района; Муниципальное бюджетное учреждение Гаврилово-Посадского городского поселения «Надежда»
Цель (цели) подпрограммы	Организация благоустройства территорий общественной территории
Объем ресурсного обеспечения подпрограммы	Общий объем бюджетных ассигнований: 2020 год – 45 000,00 тыс. руб. 2021 год – 0 тыс. руб. 2022 год – 0 тыс. руб.
	- местный бюджет: 2020 год – 0 тыс. руб. 2021 год – 0 тыс. руб. 2022 год – 0 тыс. руб.
	- федеральный бюджет: 2020 год – 0 тыс. руб. 2021 год – 0 тыс. руб. 2022 год – 0 тыс. руб.
	- областной бюджет: 2020 год – 0 тыс. руб. 2021 год – 0 тыс. руб. 2022 год – 0 тыс. руб.

Раздел 2. Анализ текущей ситуации в сфере реализации подпрограммы 5

Общественные территории - это территории общего пользования, которыми беспрепятственно пользуется неограниченный круг лиц соответствующего функционального назначения (в том числе площади, улицы, пешеходные зоны, береговые полосы водных объектов общего пользования, скверы и т.п.

К общественным территориям относятся и места массового отдыха населения. К местам массового отдыха населения относят зоны рекреационного назначения, зоны в границах территории муниципального образования, скверами, парками, городскими садами, прудами, озерами, водохранилищами, пляжами, а также в границах иных территорий, используе-

мых и предназначенных для отдыха, туризма, занятий физической культурой.

Но особенного благоустройства требует районный центр – город Гаврилов Посад.

Реализация подпрограммы по формированию современной городской среды позволит увеличить степень благоустроенности общественных территорий города.

Развитие туризма в Гавриловом Посаде – задача, которая отражена в документах территориального планирования Ивановкой области.

Стратегическая задача – повышение туристической привлекательности города, посредством создания инфраструктурных объектов. Реализация данных мероприятий позволит обеспечить улучшение организационных и экономических условий осуществления мероприятий по благоустройству общественных территорий Гаврилово-Посадского городского поселения, повысить информированность граждан и заинтересованных лиц о реализуемых проектах и созданной инфраструктуре, повысить эффективность работы органов местного самоуправления в сфере регулирования и развития деятельности в сфере формирования современной городской среды.

Подпрограмма позволит создать благоприятные условия проживания населения города Гаврилов Посад, увеличить площадь озеленения территорий, обеспечить более эффективную эксплуатацию жилых домов, улучшить условия для отдыха и занятий спортом, обеспечить физическую, пространственную и информационную доступность зданий, сооружений, дворовых территорий для инвалидов и других маломобильных групп населения.

Муниципальная программа актуализуется по результатам проведения голосования по отбору общественных территорий и продления срока их действия на срок реализации федерального проекта.

Раздел 3. Цель (цели) и ожидаемые результаты реализации подпрограммы 5

Основной целью подпрограммы является организация благоустройства территорий. Создание благоустроенной территории в центральной части города, преобразование ее в рекреационную зону.

Реализация данной практики улучшит комфортность проживания в городе, будет способствовать развитию туристической составляющей социально-экономического развития города.

Сведения о целевых индикаторах (показателях) реализации

подпрограммы

№	Наименование показателей (индикаторов)	Ед. изм.	Значения показателей на 01.10.2021
1	Количество благоустроенных общественных территорий	ед.	1

Раздел 4. Мероприятия подпрограммы 5

(тыс. руб.)

№	Наименование мероприятия	Исполнители	Срок исполнения	
			2020 год	2021 год
1.	Обследование общественной территории, с целью выбора места расположения объекта.	Администрация Гаврилово-Посадского муниципального района,	1	0
2.	Подготовка дизайн-проекта и сметных расчетов по установке объекта		1	0
3.	Общественное обсуждение и утверждение объекта		1	0
				0

Таблица: Ресурсное обеспечение подпрограммы 5

(тыс. руб.)

№	Наименование мероприятия / источник ресурсного обеспечения	Исполнитель	2020 год	2021 год
	Подпрограмма, всего		45 000,0	
	бюджетные ассигнования			
	- местный бюджет			

- федеральный бюджет		
- областной бюджет		
Благоустройство Городской набережной	45 000,00	
-всего: тыс. руб.		
- местный бюджет		
- федеральный бюджет		
- областной бюджет		